











ZMĚNA Č. 2 ÚZEMNÍHO PLÁNU TĚRLICKO

II.B.2 ŠIRŠÍ VZTAHY

1 : 25 000

LEGENDA K PRŮSVITKÁM

STAV	NÁVRH	
		HRANICE ZASTAVITELNÝCH PLOCH (ZMĚNA - ČÍSLO/PLOCHA - ČÍSLO)
		PLOCHY BYDLENÍ SMÍŠENÉHO
		PLOCHY VÝROBY ZEMĚDĚLSKÉ
		PLOCHY SADŮ A ZAHRAD V ZASTAVĚNÉM ÚZEMÍ
		REGIONÁLNÍ BIODOR