


















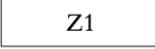
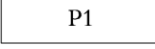


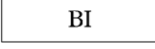

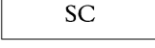


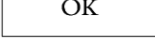
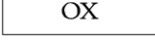






















ÚZEMNÍ PLÁN NOVÝ JIČÍN

II.B.c) VÝKRES PŘEDPOKLÁDANÝCH ZÁBORŮ PŮDNÍHO FONDU

1 : 5000

	ŘEŠENÉ ÚZEMÍ
	HRANICE OBCE
	HRANICE KATASTRÁLNÍHO ÚZEMÍ
	HRANICE ZASTAVĚNÉHO ÚZEMÍ K 30.6.2008
	HRANICE INTRAVILÁNU K 1.9.1966
	OHRANIČENÍ PLOCH ZÁBORU
	REZERVA PRO PŘELOŽKU SILNICE I/57
	HRANICE 50 m OD OKRAJE LESA
	HRANICE BPEJ
	LOKÁLNÍ BOKORIDOR
	LOKÁLNÍ BIOCENTRUM
	REGIONÁLNÍ BOKORIDOR
	REGIONÁLNÍ BIOCENTRUM
	NADREGIONÁLNÍ BOKORIDOR
	LOKÁLNÍ BOKORIDOR - NÁVRH
	LOKÁLNÍ BIOCENTRUM - NÁVRH
	REGIONÁLNÍ BOKORIDOR - NÁVRH
	REGIONÁLNÍ BIOCENTRUM - NÁVRH
	NADREGIONÁLNÍ BOKORIDOR - NÁVRH
	OZNAČENÍ PLOCH ÚSES
	ZASTAVITELNÉ PLOCHY
	PLOCHY PŘESTAVBY A DOSTAVBY
	PLOCHA REZERVY PRO BYDLENÍ INDIVIDUÁLNÍ
	BYDLENÍ HROMADNÉ - V BYTOVÝCH DOMECH
	BYDLENÍ INDIVIDUÁLNÍ - V RODINNÝCH DOMECH - MĚSTSKÉ A PŘÍMĚSTSKÉ
	BYDLENÍ INDIVIDUÁLNÍ VENKOVSKÉ
	PLOCHY SMÍŠENÉ OBYTNÉ V CENTRU MĚSTA
	OBČANSKÉ VYBAVENÍ - VĚŘEJNÁ INFRASTRUKTURA
	OBČANSKÉ VYBAVENÍ - KOMERČNÍ ZAŘÍZENÍ MALÁ A STŘEDNÍ
	OBČANSKÉ VYBAVENÍ - KOMERČNÍ ZAŘÍZENÍ PLOŠNĚ ROZSÁHLÁ
	OBČANSKÉ VYBAVENÍ - SE SPECIFICKÝM VYUŽITÍM
	OBČANSKÉ VYBAVENÍ - TĚLOVÝCHOVNÁ A SPORTOVNÍ ZAŘÍZENÍ
	VEŘEJNÁ PROSTRANSTVÍ
	DOPRAVA OSTATNÍ
	DOPRAVNÍ INFRASTRUKTURA - SILNIČNÍ
	DOPRAVNÍ INFRASTRUKTURA - GARÁŽE
	TECHNICKÉ INFRASTRUKTURY
	VÝROBA A SKLADOVÁNÍ - LEHKÝ PRŮMYSL
	VÝROBA A SKLADOVÁNÍ - DROBNÁ A ŘEMESLNÁ VÝROBA
	VÝROBA A SKLADOVÁNÍ - ZEMĚDĚLSKÁ VÝROBA
	VÝROBA A SKLADOVÁNÍ - ZEMĚDĚLSKÁ VÝROBA V KRAJINĚ
	PLOCHY SMÍŠENÉ VÝROBNÍ, KOMERČNÍ, LOGISTICKÉ
	ZELEŇ - NA VEŘEJNÝCH PROSTRANSTVÍCH
	PROSTRANSTVÍ VEŘEJNÁ
	KÓD BPEJ
	ORNÁ PŮDA
	ZAHRADY
	TRVALÉ TRAVNÍ POROSTY
	LESNÍ POZEMKY
	NEZEMĚDĚLSKÉ POZEMKY
	ODVODNĚNÉ POZEMKY