

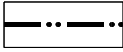

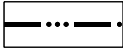








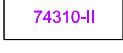

















ÚZEMNÍ PLÁN NOVÝ JIČÍN ZMĚNA Č. 7

II.B.c) VÝKRES PŘEDPOKLÁDANÝCH ZÁBORŮ PŮDNÍHO FONDU 1 : 5000

LINIOVÉ PRVKY

	ŘEŠENÉ ÚZEMÍ		REGIONÁLNÍ BIODORIDOR - NÁVRH
	HRANICE OBCE		REGIONÁLNÍ BIOCENTRUM - NÁVRH
	HRANICE KATASTRU		NADREGIONÁLNÍ BIODORIDOR - NÁVRH
	HRANICE ZASTAVĚNÉHO ÚZEMÍ K 3.12.2021		OZNAČENÍ PLOCH ÚSES
	ZASTAVITELNÉ PLOCHY		NAVRŽENÉ ZALESNĚNÍ
	PLOCHY PŘESTAVBY A DOSTAVBY		
	PLOCHA PŘI OKRAJI LESA S PODMÍNĚNÝM VYUŽÍVÁNÍM (VZDÁLENOST 50 m)		
	HRANICE BONITNÍCH PŮDNĚ EKOLOGICKÝCH JEDNOTEK		
	KÓD BPEJ		
	ZEMĚDĚLSKÉ POZEMKY S TŘÍDOU OCHRANY I		
	ZEMĚDĚLSKÉ POZEMKY S TŘÍDOU OCHRANY II		
	ZEMĚDĚLSKÉ POZEMKY S TŘÍDOU OCHRANY III		
	ZEMĚDĚLSKÉ POZEMKY S TŘÍDOU OCHRANY IV		
	ZEMĚDĚLSKÉ POZEMKY S TŘÍDOU OCHRANY V		
	LESNÍ POZEMKY		
	NEZEMĚDĚLSKÉ POZEMKY		
	ODVODNĚNÉ POZEMKY		
	LOKÁLNÍ BIODORIDOR		
	LOKÁLNÍ BIOCENTRUM		
	REGIONÁLNÍ BIODORIDOR		
	REGIONÁLNÍ BIOCENTRUM		
	NADREGIONÁLNÍ BIODORIDOR		
	LOKÁLNÍ BIODORIDOR - NÁVRH		
	LOKÁLNÍ BIOCENTRUM - NÁVRH		