





















ÚZEMNÍ PLÁN NOVÝ JIČÍN ZMĚNA Č. 7

I.B.a VÝKRES ZÁKLADNÍHO ČLENĚNÍ ÚZEMÍ

1 : 5000

LINIOVÉ PRVKY

STAV	NÁVRH	
		ŘEŠENÉ ÚZEMÍ
		HRANICE OBCE
		HRANICE KATASTRU
		HRANICE INTRAVILÁNU Z R. 1966
		HRANICE ZASTAVĚNÉHO ÚZEMÍ K 3.12.2021
		ZASTAVITELNÉ PLOCHY
		PLOCHY PŘESTAVBY A DOSTAVBY
		ÚZEMNÍ REZERVA ZASTAVITELNÉ PLOCHY
		PLOCHY PRO KTERÉ JE PODMÍNKOU PRO PROVĚŘENÍ ZMĚN URBANISTICKÁ STUDIE
		RUŠENÉ JEVY