



















ÚZEMNÍ PLÁN NOVÝ JIČÍN

ÚPLNÉ ZNĚNÍ PO ZMĚNĚ Č. 8 I.B.a VÝKRES ZÁKLADNÍHO ČLENĚNÍ ÚZEMÍ 1 : 5000

LEGENDA

STAV	NÁVRH	
		ŘEŠENÉ ÚZEMÍ
		HRANICE OBCE
		HRANICE KATASTRU
		HRANICE INTRAVILÁNU Z R. 1966
		ZASTAVĚNÉ ÚZEMÍ K 1. 7. 2023
		ZASTAVITELNÉ PLOCHY
		PLOCHY PŘESTAVBY A DOSTAVBY
		ÚZEMNÍ REZERVA ZASTAVITELNÉ PLOCHY
		PLOCHY PRO KTERÉ JE PODMÍNKOU PRO PROVĚŘENÍ ZMĚN URBANISTICKÁ STUDIE

	PROJEKTOVÁ ČINNOST, URBANISMUS, ÚZEMNÍ PLÁNOVÁNÍ, EKOLOGIE
URBANISTICKÉ STŘEDISKO OSTRAVA, s.r.o.	
OSTRAVA s.r.o.	Spartakovců 3, Ostrava-Poruba, 708 00 tel: 596939531, fax. 596939530

ZODP.PROJEKTANT : ING. ARCH. PETR GAJDUŠEK	ČÍSLO OBJ. 529/2023
ZHOTOVITEL : ING. ARCH. PETR GAJDUŠEK	MĚŘÍTKO 1 : 5000
OBJEDNATEL : MĚSTO NOVÝ JIČÍN	DATUM 2024