




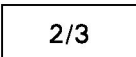


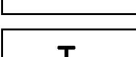


Změna č.2 Územního plánu Bílovec

VÝŘEZ Z VÝKRESU č. II.2.c)

VÝKRES PŘEDPOKLÁDANÝCH ZÁBORŮ PŮDNÍHO FONDU, 1:5000

| | |
|--|------------------------------------|
|  | ORNÁ PŮDA |
|  | TRVALÉ TRAVNÍ POROSTY-TTP |
|  | RUŠENÁ PLOCHA ZÁBORU |
|  | OHRANIČENÍ PLOCHY K ZÁBORU – NÁVRH |
|  | ZMĚNA DRUHU POZEMKU – ÚSES |
|  | OZNAČENÍ LOKALIT ZMĚNY č.2 |
|  | ČÍSLO PLOCHY K ZÁBORU – NÁVRH |
|  | PLOCHY BYDLENÍ VENKOVSKÉHO TYPU |
|  | PLOCHY TECHNICKÉ INFRASTRUKTURY |

Lokalita 1:

Bílovec 6-4

