

ÚZEMNÍ PLÁN BÍLOVEC


















II.2.c) VÝKRES PŘEDPOKLÁDANÝCH ZÁBORŮ PŮDNÍHO FONDU

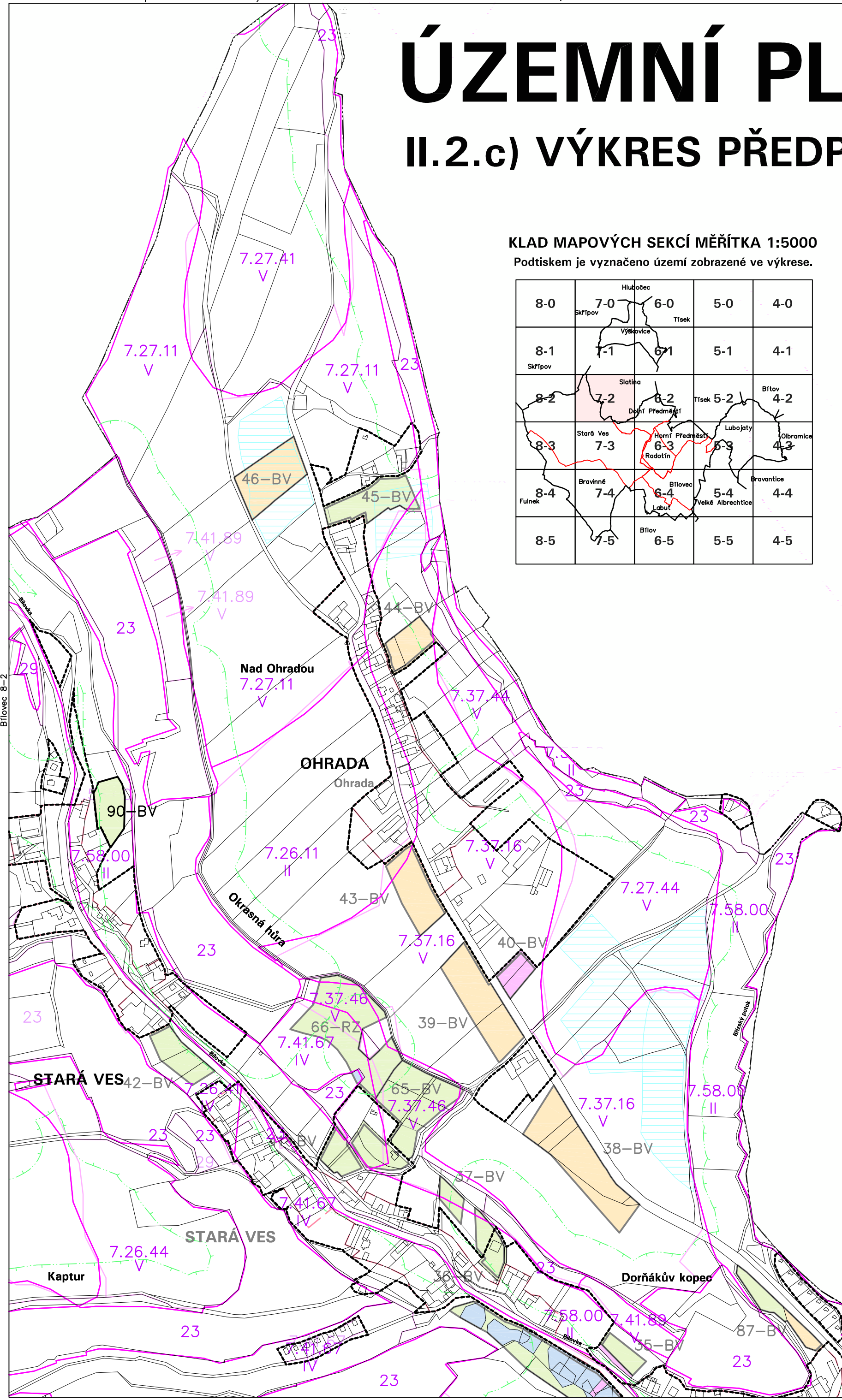
KLAD MAPOVÝCH SEKČÍ MĚŘITKA 1:5000

Podtiskem je vyznačeno území zobrazené ve výkrese.



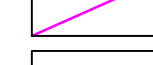



8-0	Hlučolec Skřipov	7-0	6-0	5-0	4-0
8-1	Skřipov	7-1	6-1	5-1	4-1
8-2	7-2	6-2	Tisek 5-2	4-2	
8-3	Stará Ves Radolín	7-3	6-3	Lubojetý 6-3	4-3
8-4	Bravíně Fulnek	7-4	6-4 Bílovec Labut	5-4 Bravantice Velké Albrechtice	4-4
8-5	7-5	6-5	5-5	4-5	

-  KATASTRÁLNÍ HRANICE
-  ORNÁ PŮDA
-  ZAHRADY
-  TRVALÉ TRAVNÍ POROSTY-TTP
-  NEZEMĚDĚLSKÉ POZEMKY
-  ODVODNĚNÉ POZEMKY
-  OHRANIČENÍ PLOCH K ZÁBORU – NÁVRH
-  OHRANIČENÍ PLOCH K ZÁBORU – ÚZEMNÍ REZERVA
-  OHRANIČENÍ PLOCH K ZÁBORU – PLOCHY PŘESTAVBY
-  OHRANIČENÍ PLOCH NAVRŽENÝCH K ZATRAVNĚNÍ
-  ZMĚNA DRUHU POZEMKU – ÚSES
-  1 ČÍSLO PLOCHY K ZÁBORU – NÁVRH
-  R1 ČÍSLO PLOCHY K ZÁBORU – ÚZEMNÍ REZERVA
-  P1 ČÍSLO PLOCHY K ZÁBORU – PŘESTAVBA
-  B PLOCHY BYDLENÍ ČISTÉHO
-  BM PLOCHY BYDLENÍ MĚSTSKÉHO TYPU
-  BV PLOCHY BYDLENÍ VENKOVSKÉHO TYPU
-  SB PLOCHY SMÍŠENÉ OBYTNÉ

-  RZ PLOCHY REKREACE – ZAHRADY, ZAHRÁDKOVÉ OSADY
-  OV PLOCHY OBČANSKÉHO VYBAVENÍ
-  OS PLOCHY OBČANSKÉHO VYBAVENÍ – TĚLOVÝCHOVA A SPORT
-  PM PLOCHY VEŘEJNÉ ZELENĚ
-  VL PLOCHY VÝROBY A SKLADOVÁNÍ
-  VZ PLOCHY ZEMĚDĚLSKÉ VÝROBY
-  SV PLOCHY SMÍŠENÉ VÝROBNÍ
-  T PLOCHY TECHNICKÉ INFRASTRUKTURY
-  D PLOCHY DOPRAVNÍ INFRASTRUKTURY
-  HRANICE BONITNÍCH PŮDNĚ EKOLOGICKÝCH JEDNOTEK
-  7.44.10 KÓD BPEJ
-  III TŘÍDA OCHRANY BPEJ
-  23 KÓD LESNÍCH POZEMKŮ
-  29 KÓD OSTATNÍCH PLOCH
-  OCHRANNÉ PÁSMO POZEMKŮ URČENÝCH K PLNĚNÍ FUNKCE LESA
-  HRANICE ZASTAVĚNÉHO ÚZEMÍ
-  HRANICE INTRAVILÁNU Z R. 1966



ZMĚNA Č.3 ÚP

-  NÁVRH TRVALÉ TRAVNÍ POROSTY-TTP
-  HRANICE BONITNÍCH PŮDNĚ EKOLOGICKÝCH JEDNOTEK
-  7.58.00 KÓD BPEJ
-  IV TŘÍDA OCHRANY BPEJ
-  HRANICE ZASTAVĚNÉHO ÚZEMÍ-AKTUALIZACE 2013
-  BV PLOCHY BYDLENÍ VENKOVSKÉHO TYPU

OZNAČENÍ DOKUMENTACE:	ZMĚNA Č.3 ÚZEMNÍHO PLÁNU BÍLOVEC	ATELIER ARCHPLAN OSTRAVA s.r.o. Martínovská 3168, 723 00 Ostrava-Martínov; zeman@archplan.cz
OBEDNATEL:	MĚSTO BÍLOVEC	
POŘIZOVATEL:	MĚSTSKÝ ÚŘAD V BÍLOVCI	
ZHOTOVITEL:	ATELIER ARCHPLAN OSTRAVA s.r.o.	
ZODPOVĚDNÝ PROJEKTANT:	Ing.arch. Kateřina Buschová	ZAKÁZKOVÉ ČÍSLO: 1153/12
VYUŽITÍ ÚZEMÍ, KOORDINACE:	Ing.arch. Kateřina Buschová Ing.arch. Magdalena Zemanová	EXPEDICE: ČERVEN 2013
SPOLUPRÁCE:	Mgr. Karel Zeman	MĚŘITKO: 1:5000