







# ZMĚNA Č. 1 ÚZEMNÍHO PLÁNU FRENŠTÁT POD RADHOŠTĚM





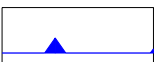

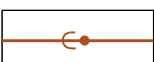



## A.4 VODNÍ HOSPODÁŘSTVÍ

MĚŘÍTKO 1 : 5000

### PLOCHY S ROZDÍLNÝM ZPŮSOBEM VYUŽITÍ

STAV	NÁVRH	
		BYDLENÍ INDIVIDUÁLNÍHO
		SMÍŠENÉ OBYTNÉ VENKOVSKÉ
		VÝROBY A SKLADOVÁNÍ

### INFORMACE O ÚZEMÍ

STAV	NÁVRH	
		HRANICE ZASTAVĚNÉHO ÚZEMÍ K 1. 11. 2013
		ZÁPLAVOVÉ ÚZEMÍ PŘI Q100
		AKTIVNÍ ZÓNA ZÁPLAVOVÉHO ÚZEMÍ PŘI Q20
		STOKY DŮLNÍ A PRŮMYSLOVÉ KANALIZACE
		ÚPRAVA ZÁKRESU STOKY DLE ÚAP