
































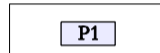

















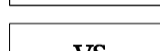

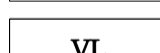



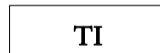






SPOLUFINANCOVÁNO Z EVROPSKÉHO FONDU PRO REGIONÁLNÍ ROZVOJ V RÁMCI INTEGROVANÉHO OPERAČNÍHO PROGRAMU

# ÚZEMNÍ PLÁN FRENŠTÁT POD RADHOŠTĚM ODŮVODNĚNÍ

B.2 VÝKRES PŘEDPOKLÁDANÝCH ZÁBORŮ PŮDNÍHO FONDU

MĚŘÍTKO 1 : 5000

STAV	NÁVRH	
		HRANICE OBCE
		HRANICE ZASTAVĚNÉHO ÚZEMÍ K 1. 1. 2010
		ZASTAVĚNÉ ÚZEMÍ K 1. 9. 1966
		OHRANIČENÍ PLOCH ZÁBORU
		HRANICE BPEJ
		VZDÁLENOST 50m OD OKRAJE LASA
		LOKÁLNÍ BIOCENTRA
		LOKÁLNÍ BIKORIDORY
		ORNÁ PŮDA
		ZAHRADY
		TRVALÉ TRAVNÍ POROSTY
		NEZEMĚDĚLSKÉ POZEMKY
		LESNÍ POZEMKY
		ODVODNĚNÉ POZEMKY

STAV	NÁVRH	
		OZNAČENÍ ZASTAVITELNÝCH PLOCH
		OZNAČENÍ PLOCH PŘESTAVBY
		PROSTRANSTVÍ VEŘEJNÁ - ZELEŇ VEŘEJNÁ
		PLOCHY SMÍŠENÉ OBYTNÉ MĚSTSKÉ
		PLOCHY SMÍŠENÉ OBYTNÉ MĚSTSKÉ - KOMERČNÍ
		PLOCHY BYDLENÍ INDIVIDUÁLNÍHO
		PLOCHY SMÍŠENÉ OBYTNÉ VENKOVSKÉ
		PLOCHY OBČANSKÉHO VYBAVENÍ - KOMERČNÍCH ZAŘÍZENÍ VELKOPLOŠNÝCH
		PLOCHY OBČANSKÉHO VYBAVENÍ - SPORTOVNÍCH ZAŘÍZENÍ
		PLOCHY REKREACE NA PLOCHÁCH PŘÍRODNÍHO CHARAKTERU
		PLOCHY ZEMĚDĚLSKÉ - ZAHRADY
		PLOCHY VÝROBY A SKLADOVÁNÍ
		PLOCHY VÝROBY A SKLADOVÁNÍ - LEHKÉHO PRŮMYSLU
		PLOCHY PROSTRANSTVÍ VEŘEJNÝCH
		PLOCHY TECHNICKÉ INFRASTRUKTURY
		PLOCHY DOPRAVNÍ INFRASTRUKTURY SILNIČNÍ
		PLOCHY DOPRAVNÍ INFRASTRUKTURY ŽELEZNIČNÍ



PROJEKTOVÁ ČINNOST, URBANISMUS, ÚZEMNÍ PLÁNOVÁNÍ, EKOLOGIE, GIS

**URBANISTICKÉ STŘEDISKO OSTRAVA, s.r.o.**

OSTRAVA s.r.o.

Spartakovců 3, Ostrava-Poruba, 70800

tel: 596939530, 596939531

ZODP.PROJEKTANT: ING. ARCH. VLADIMÍRA FUSKOVÁ

ZAK. ČÍSLO: U - 497A

ZPRACOVATEL: LIBUŠE FRANČÍKOVÁ

OBJEDNATEL: MĚSTO FRENŠTÁT POD RADHOŠTĚM

DATUM: DUBEN 2010