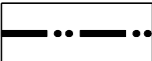

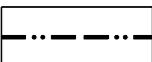






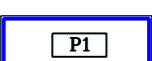






SPOLUFINANCOVÁNO Z EVROPSKÉHO FONDU PRO REGIONÁLNÍ ROZVOJ V RÁMCI INTEGROVANÉHO OPERAČNÍHO PROGRAMU

ÚZEMNÍ PLÁN FRENŠTÁT POD RADHOŠTĚM NÁVRH

A.1 ZÁKLADNÍ ČLENĚNÍ ÚZEMÍ

MĚŘÍTKO 1 : 5000

STAV	NÁVRH	
		HRANICE OBCE
		HRANICE ZASTAVĚNÉHO ÚZEMÍ K 1. 1. 2010
		ZASTAVĚNÉ ÚZEMÍ K 1. 1. 2010
		ZASTAVITELNÉ PLOCHY
		PLOCHY PŘESTAVBY
		PODMÍNKA REALIZACE - ZPRACOVÁNÍ ÚZEMNÍ STUDIE
		PLOCHY DOPRAVNÍ INFRASTRUKTURY SILNIČNÍ



PROJEKTOVÁ ČINNOST, URBANISMUS, ÚZEMNÍ PLÁNOVÁNÍ, EKOLOGIE, GIS

URBANISTICKÉ STŘEDISKO OSTRAVA, s.r.o.

Ostrava s.r.o. Spartakovců 3, Ostrava-Poruba, 70800

tel: 596939530, 596939531

ZODP.PROJEKTANT: ING. ARCH. VLADIMÍRA FUSKOVÁ

ZAK. ČÍSLO: U - 91

ZPRACOVATEL: ING. ARCH. V. FUSKOVÁ, ING. Z. VESELÁ

OBJEDNATEL: MĚSTO FRENŠTÁT POD RADHOŠTĚM

DATUM: DUBEN 2010