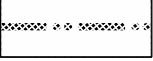

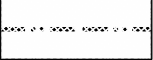















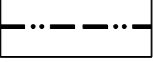




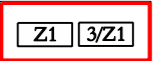





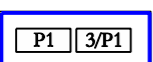






ZMĚNA Č. 3 ÚZEMNÍHO PLÁNU FRENŠTÁT POD RADHOŠTĚM


A.1 ZÁKLADNÍ ČLENĚNÍ ÚZEMÍ - LEGENDA PODTISKU

MĚŘÍTKO 1 : 5000

STAV	NÁVRH	
		HRANICE OBCE
		HRANICE ZASTAVĚNÉHO ÚZEMÍ K 31. 3. 2014
		ZASTAVĚNÉ ÚZEMÍ K 31. 3. 2014
		ZASTAVITELNÉ PLOCHY
		ZASTAVITELNÉ PLOCHY (ČÍSLO ZMĚNY / ČÍSLO ZASTAVITELNÉ PLOCHY)
		PLOCHY PŘESTAVBY
		PODMÍNKA REALIZACE - ZPRACOVÁNÍ ÚZEMNÍ STUDIE
		PLOCHY DOPRAVNÍ INFRASTRUKTURY SILNIČNÍ

LEGENDA ZMĚNY Č.3

STAV	NÁVRH	
		HRANICE ZASTAVĚNÉHO ÚZEMÍ K 1. 10. 2017
		ZASTAVĚNÉ ÚZEMÍ K 1. 10. 2017
		ZASTAVITELNÉ PLOCHY S OZNAČENÍM
		ZASTAVITELNÉ PLOCHY PROSTRANSTVÍ VEŘEJNÝCH S OZNAČENÍM
		ZASTAVITELNÉ PLOCHY DOPRAVNÍ INFRASTRUKTURY SILNIČNÍ S OZNAČENÍM
		PLOCHY PŘESTAVBY S OZNAČENÍM
		ZPRACOVANÉ ÚZEMNÍ STUDIE
		ZRUŠENA PODMÍNKA REALIZACE - ZPRACOVÁNÍ ÚZEMNÍ STUDIE
		RUŠENÍ JEVU


 PROJEKTOVÁ ČINNOST, URBANISMUS, ÚZEMNÍ PLÁNOVÁNÍ, EKOLOGIE, GIS
URBANISTICKÉ STŘEDISKO OSTRAVA, s.r.o.
 OSTRAVA s.r.o. Spartakovců 3, Ostrava-Poruba, 70800 tel: 596939530, 596939531

ZODP.PROJEKTANT: ING. ARCH. VLADIMÍRA FUSKOVÁ	ZAK. ČÍSLO: U - 576A
ZPRACOVATEL: ING. ARCH. VLADIMÍRA FUSKOVÁ, ING. ZDEŇKA VESELÁ	
OBJEDNATEL: MĚSTO FRENŠTÁT POD RADHOŠTĚM	DATUM: R. 2018