

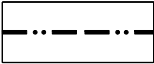




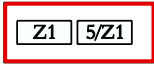


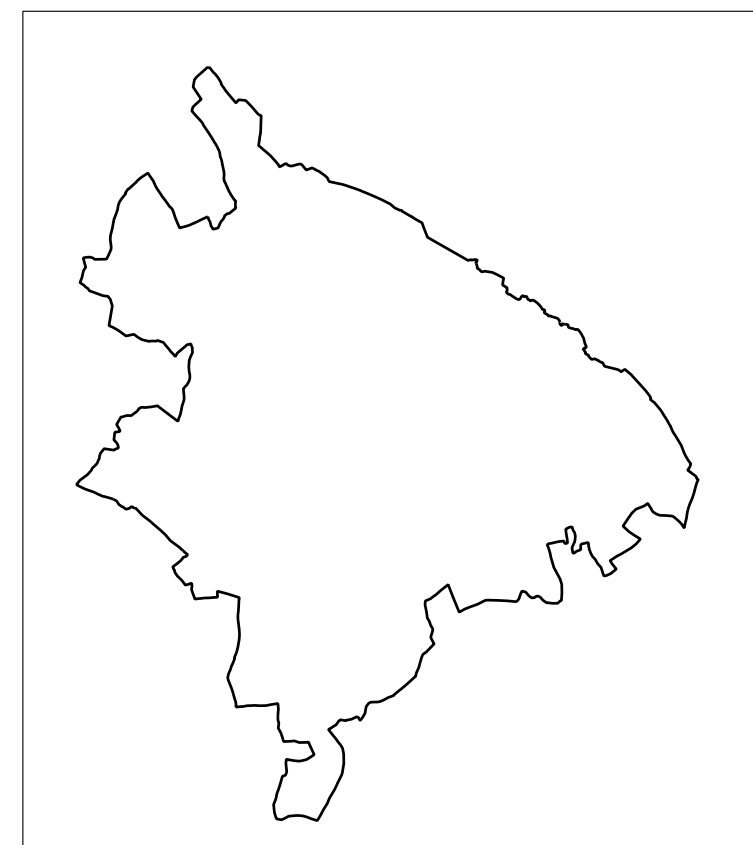


ZMĚNA Č. 5 ÚZEMNÍHO PLÁNU FRENŠTÁT POD RADHOŠTĚM

A.1 ZÁKLADNÍ ČLENĚNÍ ÚZEMÍ

MĚŘÍTKO 1 : 5000

		HRANICE OBCE
		HRANICE ZASTAVĚNÉHO ÚZEMÍ K 1. 3. 2020
		ZASTAVĚNÉ ÚZEMÍ K 1. 3. 2020
		ZASTAVITELNÉ PLOCHY S OZNAČENÍM
		RUŠENÍ JEVU



PROJEKTOVÁ ČINNOST, URBANISMUS, ÚZEMNÍ PLÁNOVÁNÍ, EKOLOGIE, GIS

URBANISTICKÉ STŘEDISKO OSTRAVA, s.r.o.

Spartakovců 3, Ostrava-Poruba, 70800

tel: 596 939 530

ZODP.PROJEKTANT: ING. ARCH. VLADIMÍRA FUSKOVÁ

ZAK. ČÍSLO: U - 576A

ZPRACOVATEL: ING. ARCH. VLADIMÍRA FUSKOVÁ, ING. ZDEŇKA VESELÁ

OBJEDNATEL: MĚSTO FRENŠTÁT POD RADHOŠTĚM