






## HRANICE ŘEŠENÉHO ÚZEMÍ, ZASTAVĚNÉ ÚZEMÍ

	hranice řešeného území
	zastavěné území dle zákona č. 183/2006 Sb. v platném znění, k 3.4.2009
	hranice zastavitelného území (=návrh rozšíření zastavěného území)




## ZASTAVITELNÉ PLOCHY

<b>PLOCHY BYDLENÍ</b>	
	BR plochy bydlení v rodinných domech
<b>PLOCHY OBČANSKÉHO VYBAVENÍ</b>	
	OV plochy občanského vybavení
	OS plochy pro prodej, služby, ubytování, stravování
	OE plochy pro vzdělávání, sociální služby, zdravotní služby, kulturu, veřejnou správu
	OK plochy občanského vybavení komerčního charakteru
	OT plochy pro tělovýchovu a sport
	OZ plochy pro hřbitovy
<b>SO PLOCHY SMÍŠENÉ OBYTNÉ</b>	
<b>PLOCHY VÝROBY A SKLADOVÁNÍ</b>	
	VS plochy výroby a skladování
	VD plochy výroby drobné
	VE plochy výroby energie na fotovoltaickém principu
<b>RT PLOCHY REKREACE - LETNÍ TÁBORY</b>	
<b>TI PLOCHY TECHNICKÉ INFRASTRUKTURY</b>	
<b>PLOCHY VODNÍ A VODOHOSPODÁŘSKÉ</b>	
	NV plochy vodní a vodo hospodářské - vodní plochy a toky
	NX plochy vodní a vodo hospodářské - plochy poldrů
<b>PLOCHY DOPRAVNÍ INFRASTRUKTURY</b>	
	DP plochy záchytných parkovišť
<b>UP PLOCHY VEŘEJNÝCH PROSTRANSTVÍ</b>	
	značení zastavitelných ploch

## PLOCHY PŘESTAVBY

	plochy přestavby
	značení ploch přestavby


## ÚZEMNÍ REZERVY

	plocha územní rezervy
	koridor územní rezervy pro dopravní infrastrukturu (k prověření územní studií)
	označení územní rezervy

## ASANAČNÍ OPATŘENÍ

	asanace
---	---------











## PLOCHY A KORIDORY K PROVĚŘENÍ ÚZEMNÍ STUDIÍ

	plochy a koridory, ve kterých je rozhodování o změnách v území podmíněno zpracováním územní studie
---	--

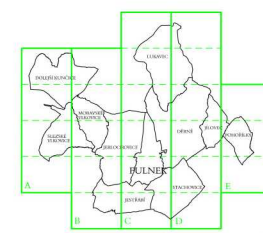
## ARCHITEKTONICKÉ REGULATIVY

	významné urbanisticky exponované plochy, pro které může zpracovávat architektonickou část projektu jen autorizovaný architekt
---	---

## INFORMATIVNÍ ÚDAJE

stav	návrh	
		hranice katastrálních území
		významné vodní toky
		ostatní vodní toky v otevřeném korytě
		záchytné příkopy a občasné vodoteče
		ochranné hráze

# ÚP FULNEK



KLAD MAPOVÝCH LISTŮ



## VÝKRES ZÁKLADNÍHO ČLENĚNÍ ÚZEMÍ

1 : 5.000

Pořizovatel: Městský úřad Odry, stavební úřad Projektant: AR projekt, s.r.o., Hviezdoslavova 29, 627 00 Brno Datum zpracování: 06/2013		 projekt, s.r.o.
Vedoucí projektant : Ing. arch. Milan Hučík	Vypracovali : Ing. arch. Milan Hučík Ing. arch. Pavel Klein Ing. arch. Gabriela Cikánová Konečná Mgr. Hana Furchová Ing. Veronika Hučíková	<b>I. 01</b>

ZÁZNAM O ÚČINNOSTI ÚZEMNÍHO PLÁNU	
Správní orgán, který územní plán vydal: Zastupitelstvo města Fulnek Datum nabytí účinnosti:	Razítko
Pořizovatel: Městský úřad Odry, stavební úřad Jméno a příjmení oprávněné osoby pořizovatele: Ing. Ivana Pinkasová Funkce: vedoucí Stavebního úřadu Podpis:	Razítko