

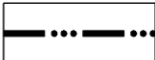

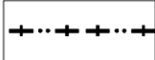













ÚZEMNÍ PLÁN FULNEK

ÚPLNÉ ZNĚNÍ PO ZMĚNÁCH č. 1, 2 a 3

I.B I.01 VÝKRES ZÁKLADNÍHO ČLENĚNÍ ÚZEMÍ




1 : 5 000

STAV	NÁVRH	
		HRANICE MĚSTA
		HRANICE KATASTRÁLNÍHO ÚZEMÍ
		HRANICE ZASTAVĚNÉHO ÚZEMÍ K 1. 4. 2025
		ZASTAVĚNÉ ÚZEMÍ K 1. 4. 2025
		ZASTAVITELNÁ PLOCHA
		PLOCHA PŘESTAVBY
		PLOCHA ZMĚN V KRAJINĚ
		VYMEZENÍ PLOCH, VE KTERÝCH JE ROZHODOVÁNÍ O ZMĚNÁCH V ÚZEMÍ PODMÍNĚNO ZPRACOVÁNÍM ÚZEMNÍ STUDIE

KORIDORY

	KORIDOR DOPRAVNÍ INFRASTRUKTURY - SILNIČNÍ DOPRAVY
-------------------------------------------------------------------------------------	----------------------------------------------------

ÚZEMNÍ REZERVY

	DS - DOPRAVNÍ INFRASTRUKTURA - SILNIČNÍ
	TO - UKLÁDÁNÍ ODPADŮ
	DP - DOPRAVNÍ INFRASTRUKTURA - ZÁCHYTNÁ PARKOVIŠTĚ



PROJEKTOVÁ ČINNOST, URBANISMUS, ÚZEMNÍ PLÁNOVÁNÍ, EKOLOGIE, GIS

URBANISTICKÉ STŘEDISKO OSTRAVA, s.r.o.

Ostrava s.r.o. Spartakovců 6014/3, Ostrava-Poruba, 70800 tel: 596 939 530, 596 939 531

ZODP.PROJEKTANT: ING.ARCH.HELENA SALVETOVÁ	ZAK. ČÍSLO: U - 675
ZPRACOVATEL: ING.ARCH.HELENA SALVETOVÁ	
OBJEDNATEL: MĚSTO FULNEK	DATUM: LISTOPAD 2025