
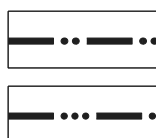


LEGENDA

STAV

NÁVRH



HRANICE OBCE

HRANICE KATASTRÁLNÍHO ÚZEMÍ

VEŘEJNĚ PROSPĚŠNÁ STAVBA S PRÁVEM VYVLASTNĚNÍ

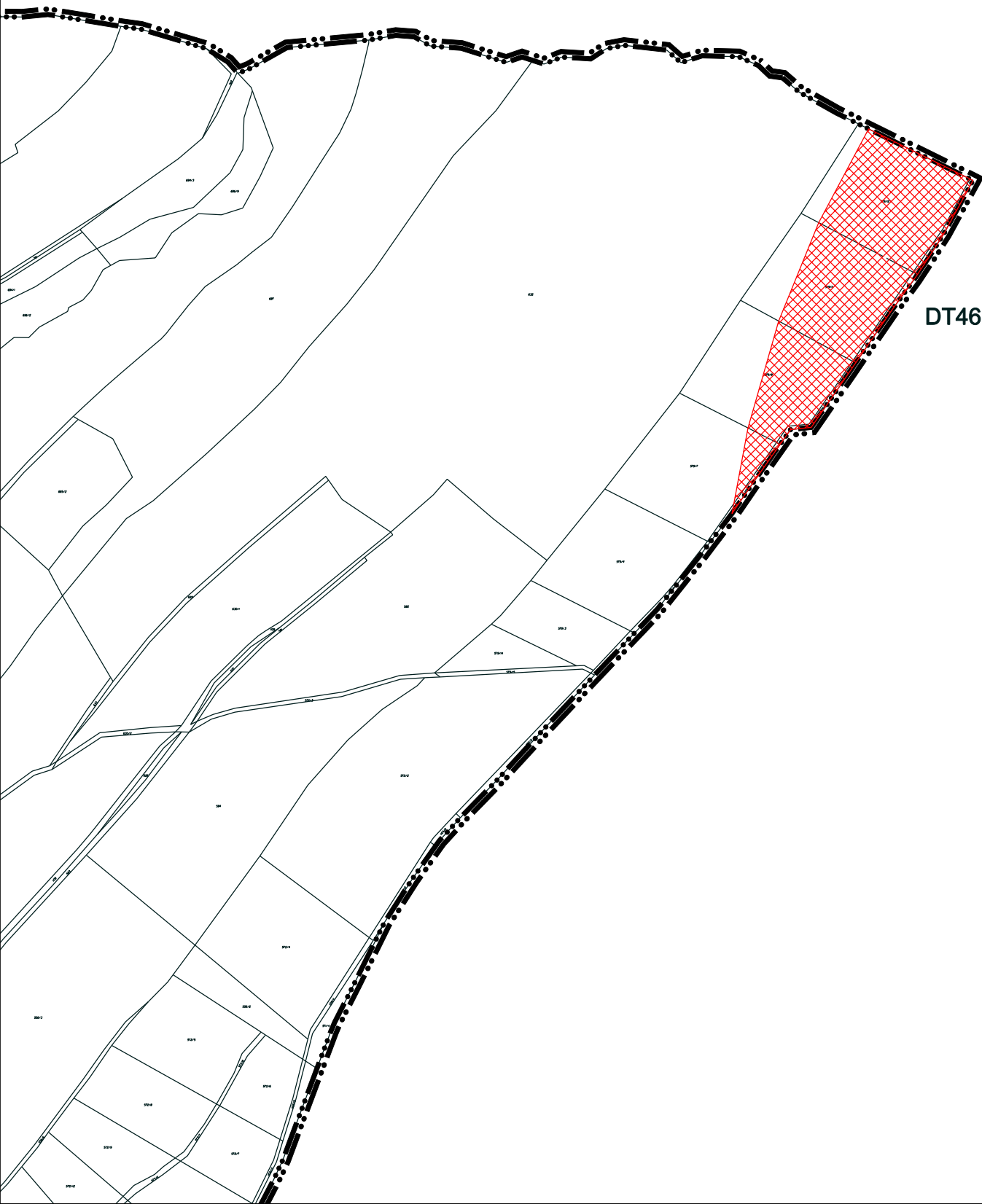


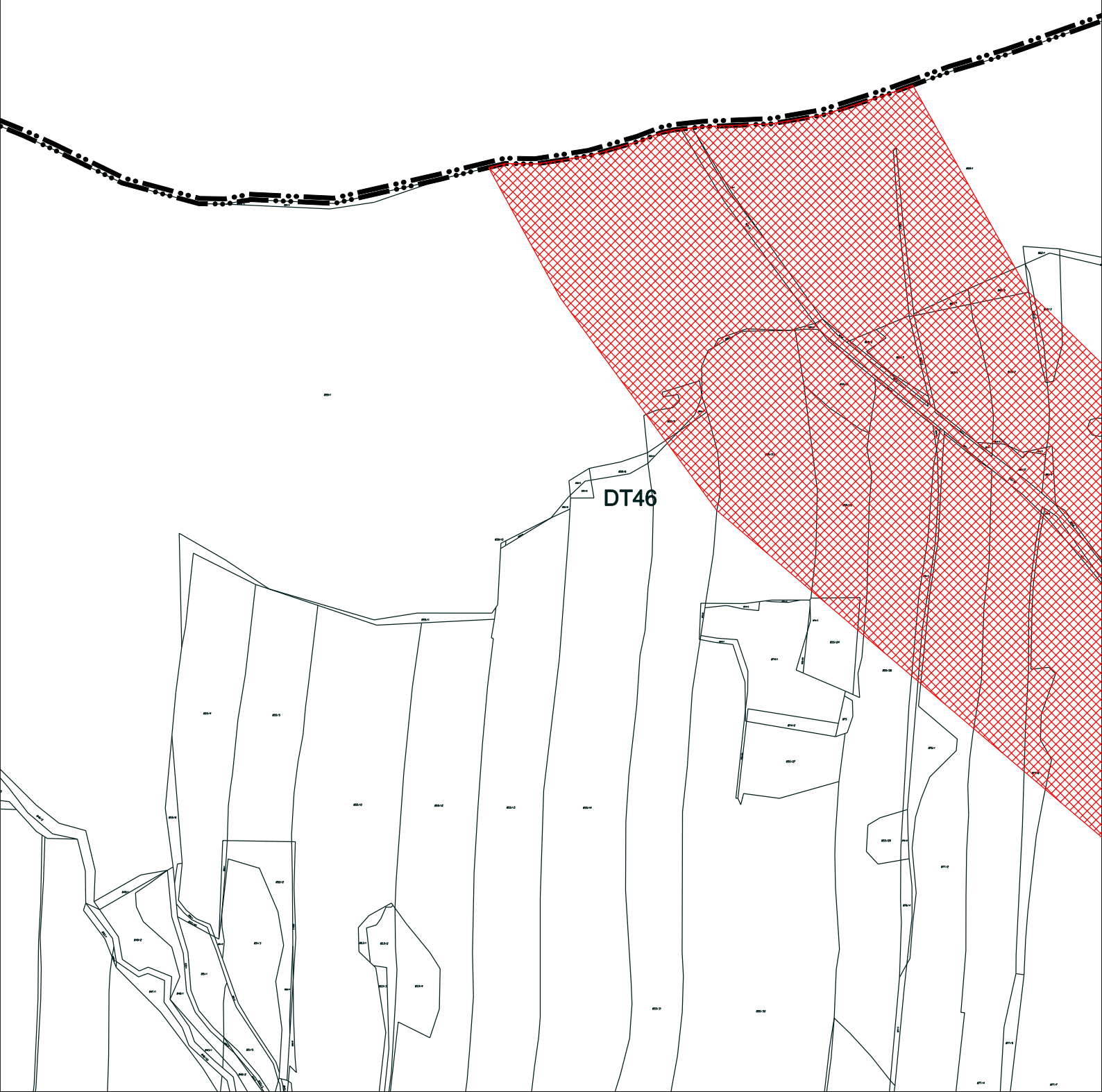
VEŘEJNÁ DOPRAVNÍ A TECHNICKÁ INFRASTRUKTURA

ÚZEMNÍ PLÁN FULNEK ZMĚNA Č. 3

VEŘEJNĚ PROSPĚŠNÉ STAVBY, VEŘEJNĚ PROSPĚŠNÁ OPATŘENÍ, ASANACE

ZPRACOVATEL	ING. ARCH. DUŠAN RICHTÁR & kol.	VÝKRES Č.	I.07
OBEC	FULNEK	MĚŘÍTKO	1 : 5 000
POŘIZOVATEL	MÚ FULNEK	DATUM	03 / 2023

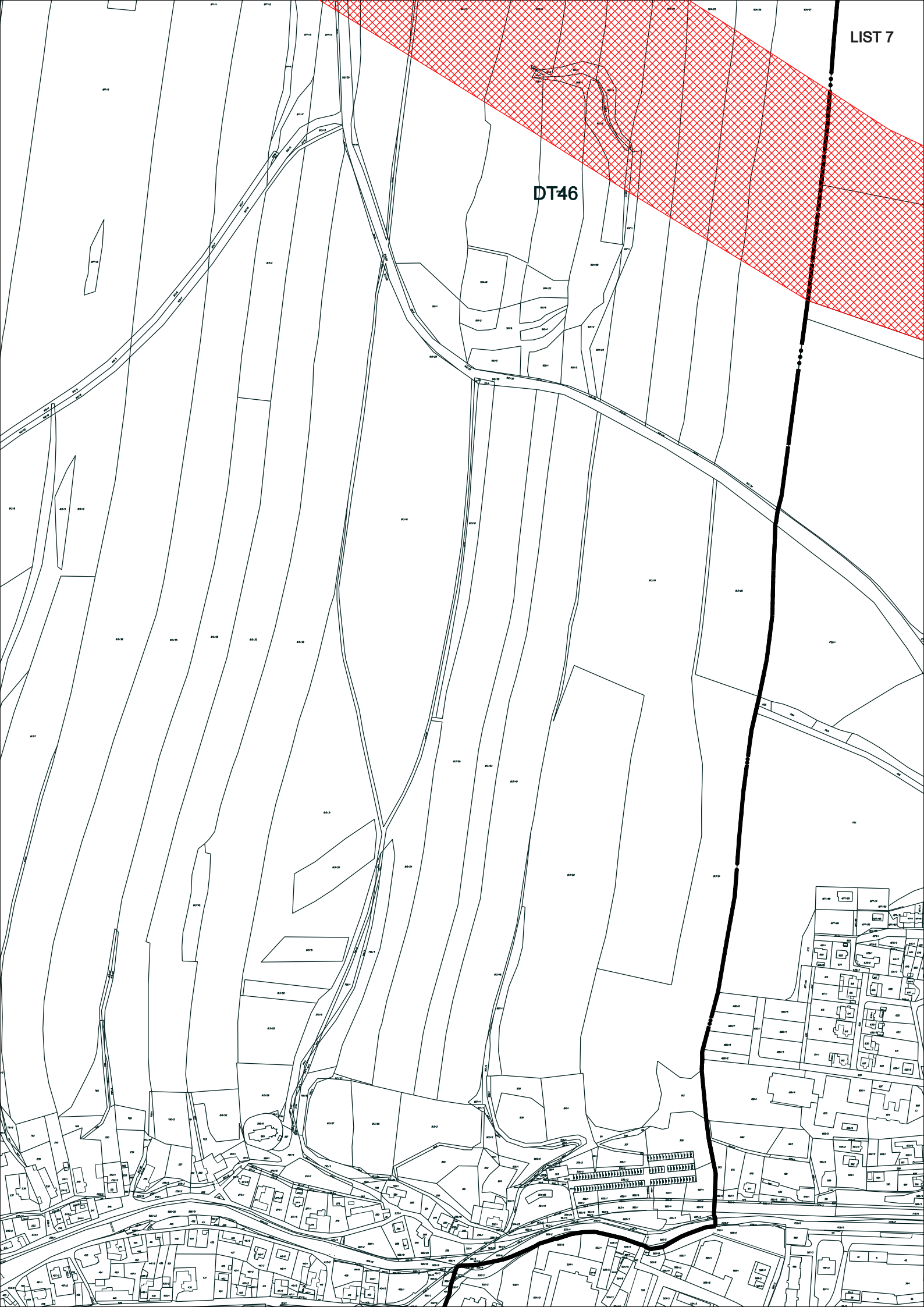






DT46

DT46



DT46

