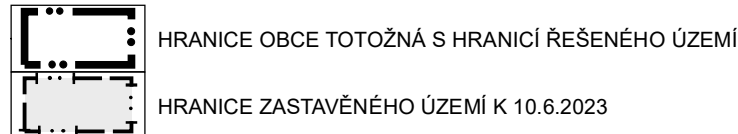
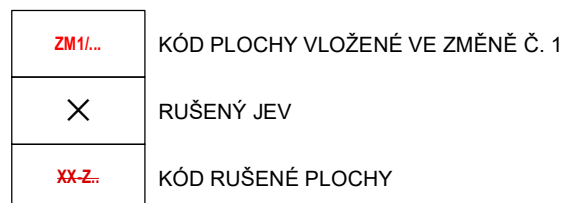
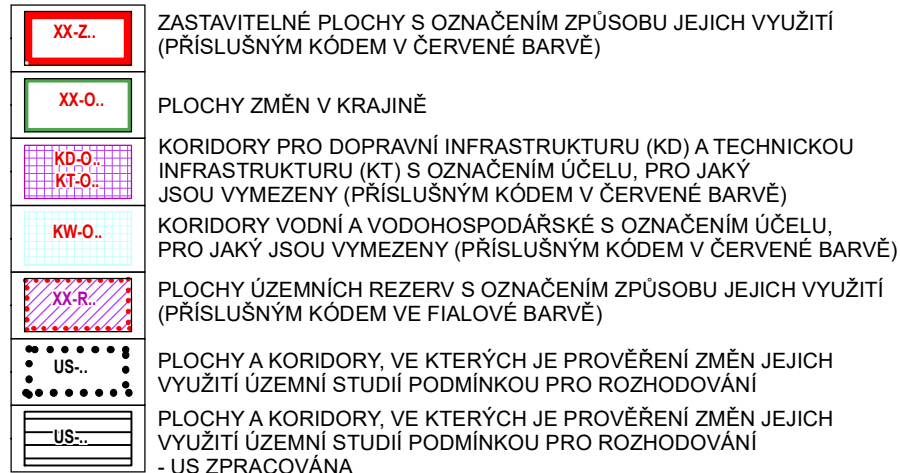


## LEGENDA VÝKRESU I./B.1. - ZMĚNA Č. 1

### HRANICE



### PLOCHY A KORIDORY

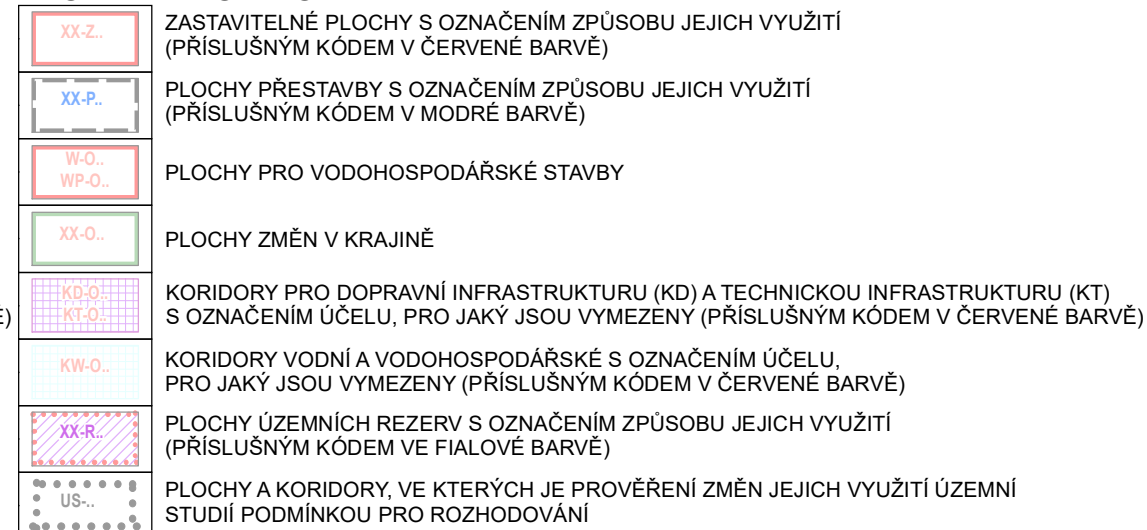


## LEGENDA VÝKRESU I./B.1. - PLATNÝ ÚP

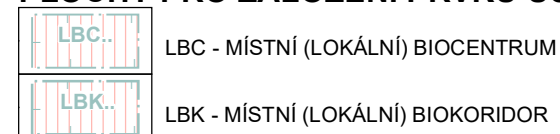
### HRANICE



### PLOCHY A KORIDORY

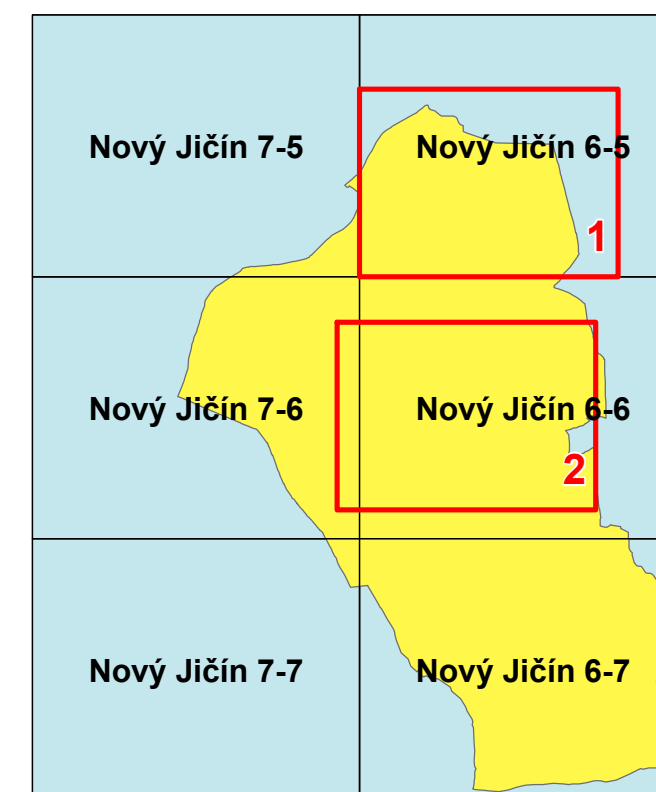


### PLOCHY PRO ZALOŽENÍ PRVKŮ ÚSES

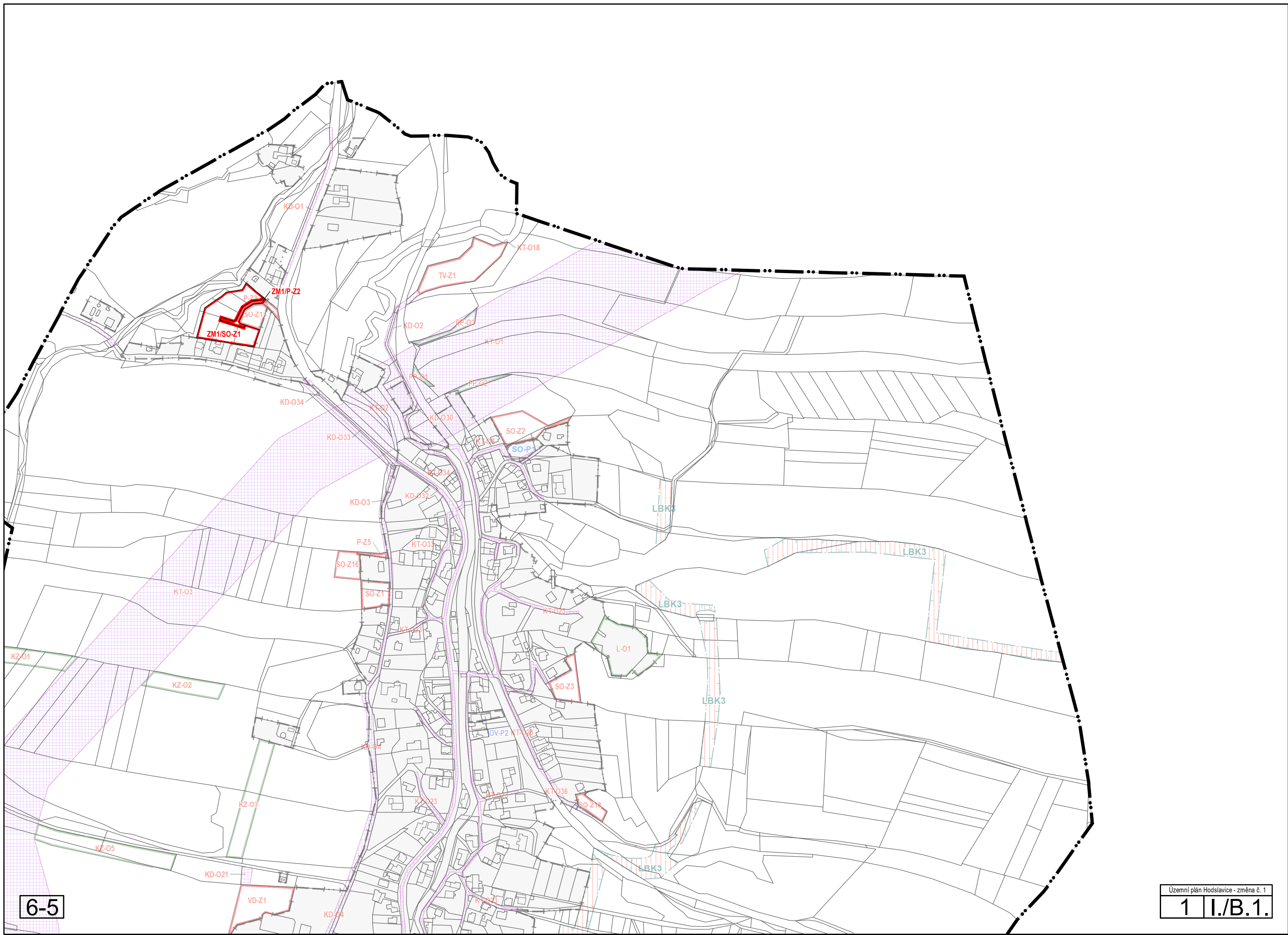


# ÚZEMNÍ PLÁN HODSLAVICE - ZMĚNA Č. 1

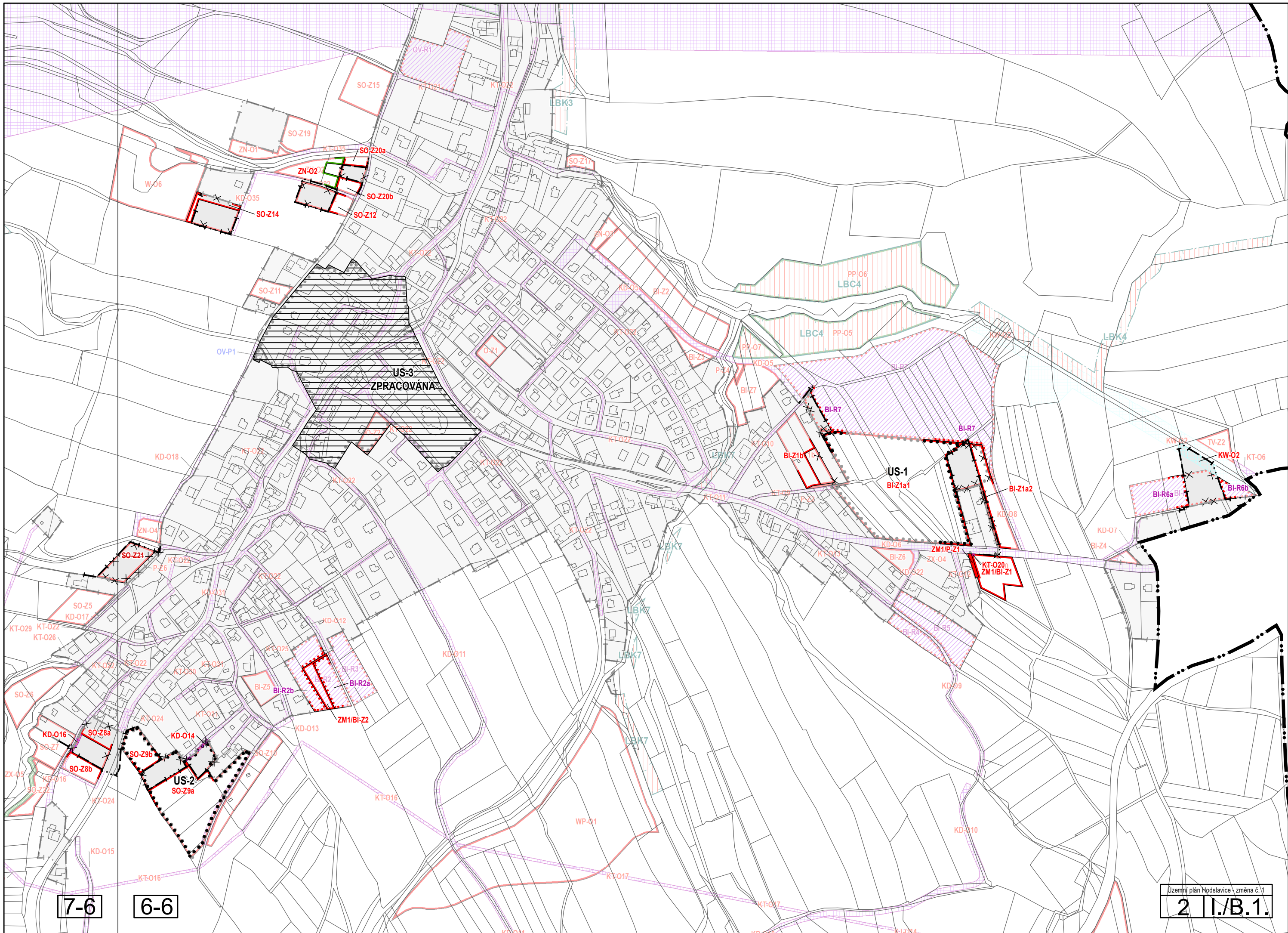
## I./B.1. ZÁKLADNÍ ČLĚNĚNÍ ÚZEMÍ



KLAD MAPOVÝCH LISTŮ 1:5000  
VYZNAČENÍ VÝŘEZŮ, VE KTERÝCH SE ZMĚNA PROVÁDÍ



6-5



**US-3**  
**ZPRACOVANA**

**US-1**  
**BI-Z1a1**

**US-2**  
**SO-Z9a**

7-6

6-6