


















STAV	NÁVRH ZMĚNY	
		KATASTRÁLNÍ HRANICE
		HRANICE ZASTAVĚNÉHO ÚZEMÍ
		HRANICE ZASTAVITELNÝCH PLOCH S POPISEM
		HRANICE PLOCHY PŘESTAVBY S POPISEM
		PLOCHY, KDE PODMÍNKOU PRO ROZHODOVÁNÍ JE PROVĚŘENÍ NAVRŽENÝCH ZMĚN ÚZEMNÍ STUDIÍ
		NADREGIONÁLNÍ BIOCENTRUM NRBC 92-POODŘÍ
		LOKÁLNÍ BIOCENTRUM
		LOKÁLNÍ BOKORIDOR

PLOCHY S ROZDÍLNÝM ZPŮSOBEM VYUŽITÍ

STABILIZOVANÉ PLOCHY	PLOCHY ZMĚN	ÚZEMNÍ REZERVY	URBANIZOVANÉ ÚZEMÍ:
B	B		PLOCHY BYDLENÍ
SB	SB		PLOCHY SMÍŠENÉ OBYTNÉ
OV			PLOCHY OBČANSKÉHO VYBAVENÍ – VEŘEJNÉ INFRASTRUKTURY
OH	OH		PLOCHA OBČANSKÉHO VYBAVENÍ – HŘBITOV
OS	OS		PLOCHA OBČANSKÉHO VYBAVENÍ – SPORTU (OS, OS-1)
PV			VEŘEJNÁ PROSTRANSTVÍ (CENTRUM)
K	K		VEŘEJNÉ KOMUNIKAČNÍ PROSTORY
PZ	PZ		PLOCHY VEŘEJNÉHO PROSTRANSTVÍ – ZELENĚ
VZ			PLOCHY VÝROBY ZEMĚDĚLSKÉ (VZ, VZ-1)
V			PLOCHY VÝROBY A SKLADOVÁNÍ (V, V-1)
D			PLOCHY DOPRAVNÍ INFRASTRUKTURY
T	T		PLOCHY TECHNICKÉ INFRASTRUKTURY
ZS			ZELEŇ ZASTAVĚNÉHO ÚZEMÍ (ZS, ZS-1)
	NL		NEURBANIZOVANÉ ÚZEMÍ: PLOCHY LESNÍ
NP	NP		PLOCHY PŘÍRODNÍ
NS	NS		PLOCHY SMÍŠENÉ NEZASTAVĚNÉHO ÚZEMÍ
NZ			PLOCHY ZEMĚDĚLSKÉ
W			PLOCHY VODNÍ A VODOHOSPODÁŘSKÉ
			ÚZEMNÍ REZERVA PRO VYSOKORYCHLOSTNÍ TRATĚ