









STAV	NÁVRH	
		KATASTRÁLNÍ HRANICE
		HRANICE ZASTAVĚNÉHO ÚZEMÍ
		HRANICE ZASTAVITELNÝCH PLOCH
		HRANICE PLOCH PŘESTAVBY
		ÚZEMNÍ REZERVA PRO VYSOKORYCHLOSTNÍ TRAŤ R-D507
		PLOCHY, KDE PODMÍNKOU PRO ROZHODOVÁNÍ JE PROVĚŘENÍ NAVRŽENÝCH ZMĚN ÚZEMNÍ STUDII