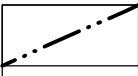

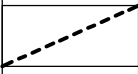









# Změna č.1 Územního plánu Jistebník

## VÝŘEZ Z VÝKRESU I.a)

### VÝKRES ZÁKLADNÍHO ČLENĚNÍ ÚZEMÍ

STAV	NÁVRH ZMĚNY	
		KATASTRÁLNÍ HRANICE = ŘEŠENÉ ÚZEMÍ
		HRANICE ZASTAVĚNÉHO ÚZEMÍ
		HRANICE ZASTAVITELNÝCH PLOCH S POPISEM
		HRANICE PLOCHY PŘESTAVBY S POPISEM
		ZRUŠENÍ PRVKU PLATNÉHO ÚP

– V POPISU POLOŽEK LEGENDY SE VYPOUŠTÍ TEXT "PLOCHY, KDE PODMÍNKOU PRO ROZHODOVÁNÍ JE PROVĚŘENÍ NAVRŽENÝCH ZMĚN ÚZEMNÍ STUDII" A NAHRAZUJE SE TEXTEM "PLOCHY, KDE PODKLADEM PRO ROZHODOVÁNÍ O ZMĚNÁCH V ÚZEMÍ JE ZPRACOVANÁ ÚZEMNÍ STUDIE". POLOŽKA LEGENDY JE PONECHÁNA, ÚZEMNÍ STUDIE JE JIŽ ZPRACOVÁNA A ZAEVIDOVÁNA.

– ÚZEMNÍ REZERVA PRO VRT JE ZMENŠENA O PLOCHU Z32 (PRO ČOV)

### SCHÉMA VÝŘEZŮ

