

Změna č.2 Územního plánu Jistebník

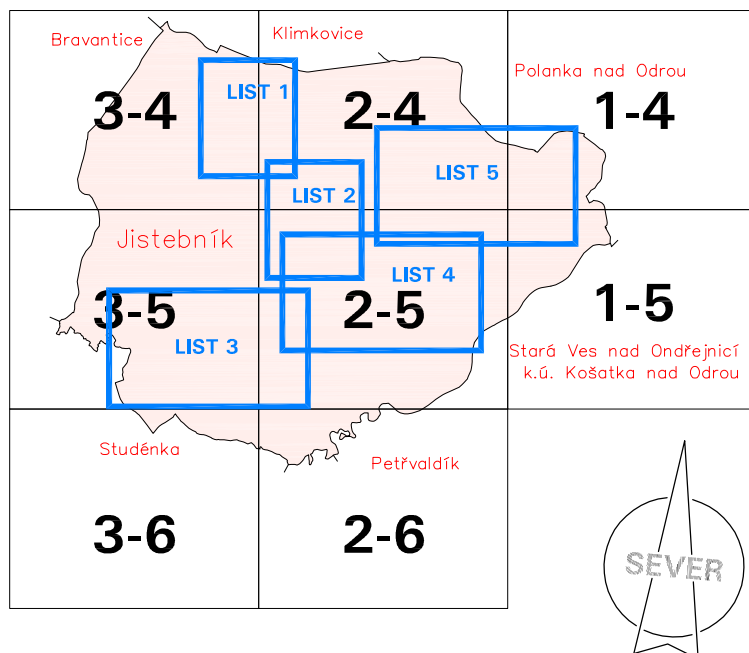
I.a) Výkres základního členění území

HRANICE ÚZEMÍ A PLOCH

STAV	NÁVRH	
		HRANICE ZASTAVĚNÉHO ÚZEMÍ
		HRANICE ZASTAVITELNÝCH PLOCH S POPISEM
		HRANICE PŘESTAVBOVÝCH PLOCH S POPISEM
		ÚZEMNÍ REZERVA PRO VYSOKORYCHLOSTNÍ TRÁŤ
		JEVY, PRVKY, POPISY NAVRŽENÉ KE ZRUŠENÍ
		SPOJNICE PLOCH, POMOCNÁ ŠÍPKA

NÁVRH ZMĚNY Č.2 JE PROVEDEN NA PODKLADU AKTUÁLNÍ KATASTRÁLNÍ MAPY.
V LEGENDĚ JSOU UVEDENY A VE VÝKRESE JSOU ZAKRESLENY POUZE JEVY MĚNĚNÉ V RÁMCI
NÁVRHU ZMĚNY Č.2, T.J. JEVY RUŠENÉ (ČERVENĚ PŘEŠKRTNUTY) NEBO PŘIDANÉ (DOPLNĚNÝ).
JEVY NEMĚNĚNÉ V RÁMCI ZMĚNY Č.2 NEJSOU V LEGENDĚ UVEDENY.

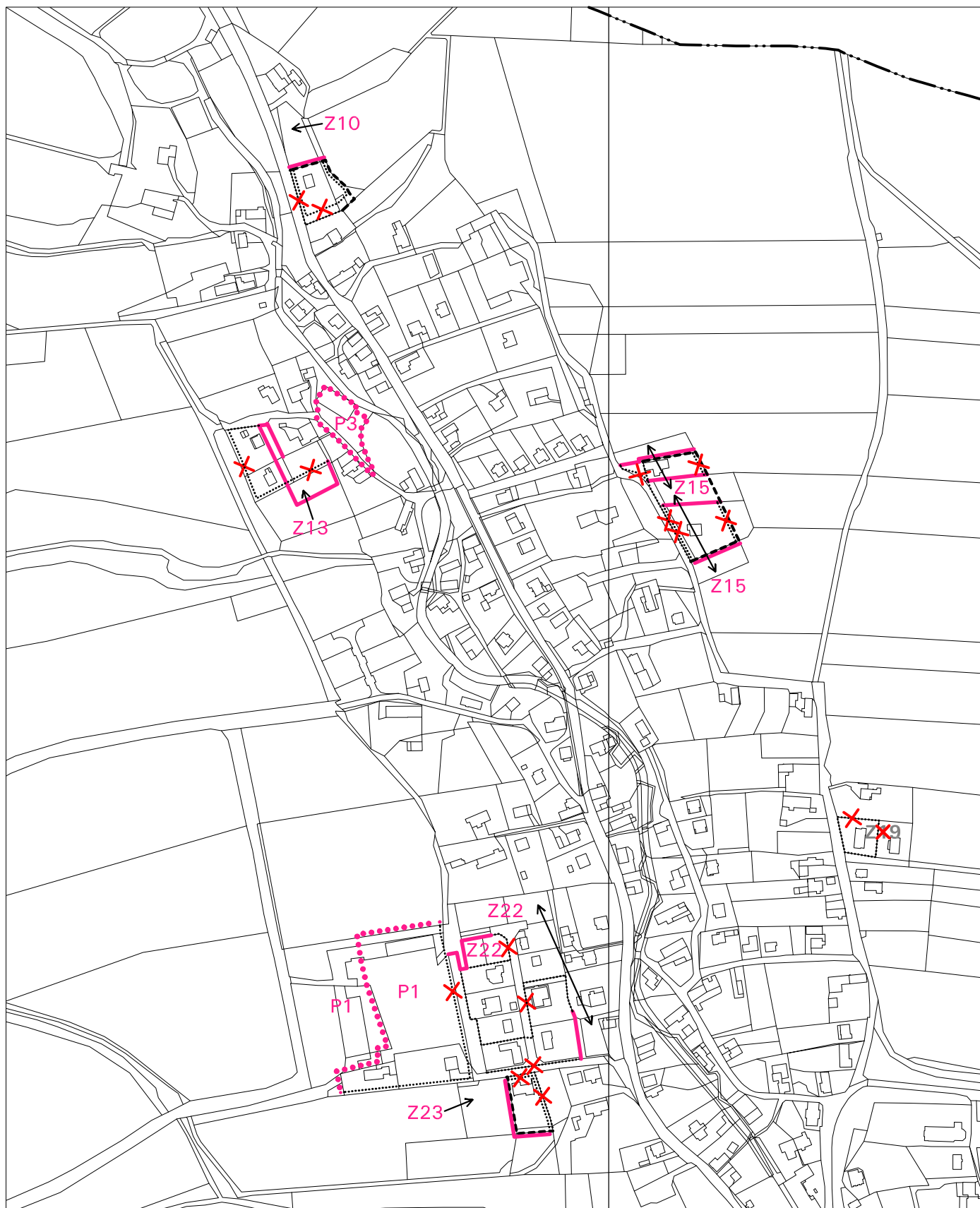
KLAD MAPOVÝCH SEKCI MĚŘITKA 1:5000



Změna č.2 Územního plánu Jistebník

I.a) Výkres základního členění území

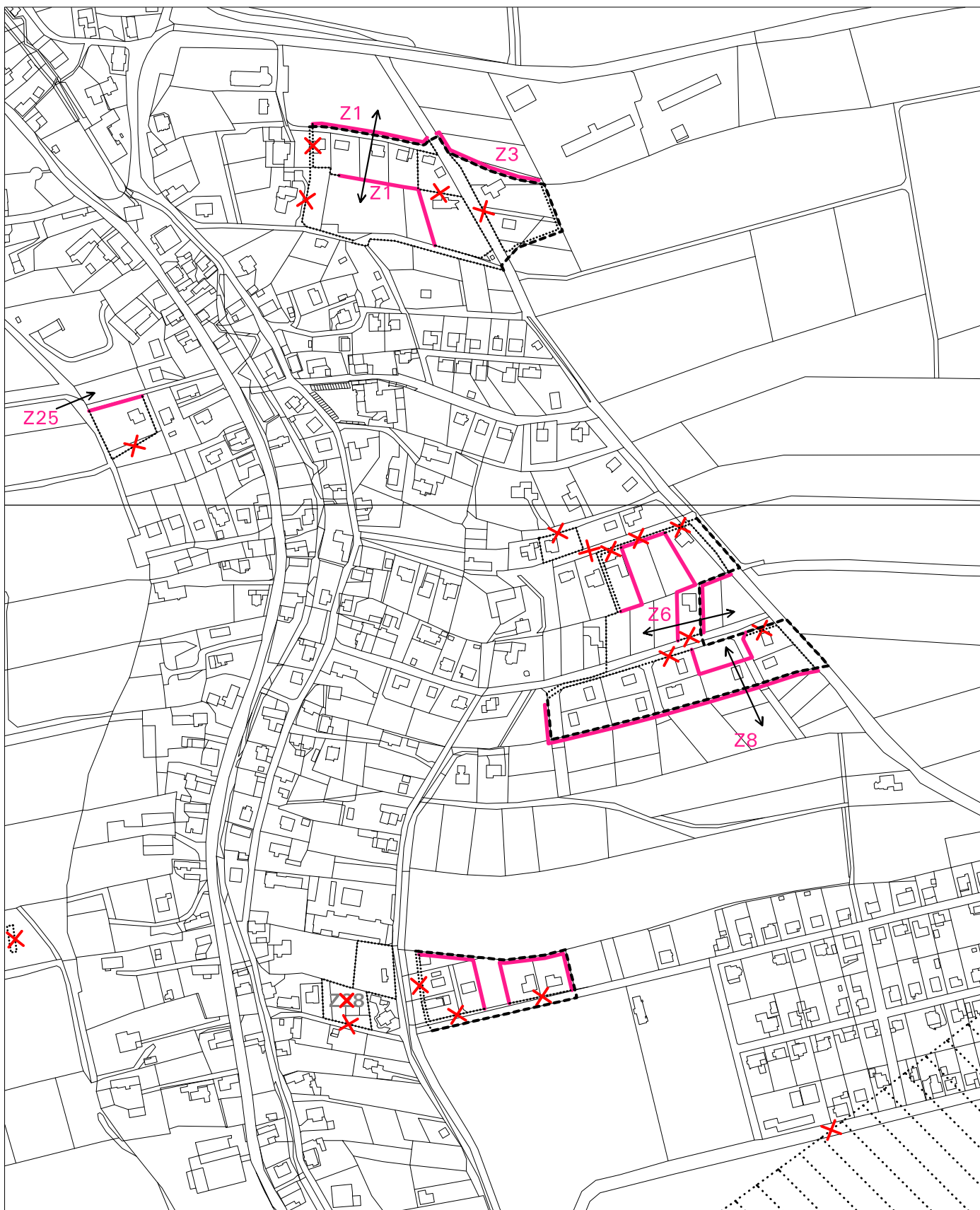
lokality č.Z10, Z13, Z15, Z19, Z22, Z23, P1, P3



Změna č.2 Územního plánu Jistebník

I.a) Výkres základního členění území

lokality č.Z1, Z6, Z8, Z25, Z28



Změna č.2 Územního plánu Jistebník**I.a) Výkres základního členění území****ZRUŠENÍ ÚZEMNÍ REZERVY**

Změna č.2 Územního plánu Jistebník

I.a) Výkres základního členění území

ZRUŠENÍ ÚZEMNÍ REZERVY



Změna č.2 Územního plánu Jistebník**I.a) Výkres základního členění území****ZRUŠENÍ ÚZEMNÍ REZERVY**