







ÚZEMNÍ PLÁN KOPŘIVNICE

VÝKRES PŘEDPOKLÁDANÝCH ZÁBORŮ PŮDNÍHO FONDU

ZÁKLADNÍ ČLENĚNÍ

-  hranice řešeného území
-  hranice katastrálního území
-  zastavěné území k 1.2.2018
-  zábor půdního fondu





INVESTICE DO PŮDY

-  investice do půdy - liniové odvodnění
-  investice do půdy - plošné odvodnění

ZEMĚDĚLSKÝ PŮDNÍ FOND

-  hranice BPEJ
- 65800** kód BPEJ
- II.** třída ochrany
-  zemědělská půda I. třídy ochrany
-  zemědělská půda II. třídy ochrany
-  zemědělská půda III. třídy ochrany
-  zemědělská půda IV. třídy ochrany
-  zemědělská půda V. třídy ochrany

PLOCHY LESNÍ

-  pozemky určené k plnění funkcí lesa
-  les zvláštního určení
-  les hospodářský
-  vzdálenost 50 m od okraje lesa

POZNÁMKA:

BH, BI,... kód způsobu využití ploch změn - viz Hlavní výkres

Bílé plochy - není BPEJ s třídou ochrany



EVROPSKÁ UNIE
Evropský fond pro regionální rozvoj
Integrovaný regionální operační program



MINISTERSTVO
PRO MÍSTNÍ
ROZVOJ ČR

ODPOVĚDNÝ ZÁSTUPCE PROJEKTANTA Ing.arch. Alena Koutová	PROJEKTANT kolektiv zhotovitele	SPOLUPRÁCE	 SURPMO, a.s. 110 00 Praha 1 Opletalova 1626/36	
OBJEDNATEL/POŘIZOVATEL Město Kopřivnice / Městský úřad Kopřivnice	KRAJ Moravskoslezský	MĚSTO Kopřivnice	Projektové středisko 500 03 Hradec Králové Třída ČSA 219	
Odůvodnění Územního plánu Kopřivnice			Zakázkové číslo 03801914	
			ÚČELOVÝ STUPEŇ FORMÁT PROFESE	ÚPD URB
Výkres předpokládaných záborů půdního fondu			DATUM MĚŘÍTKO 1 : 5 000	05/2019 ČÍSLO II.2.c