




ÚZEMNÍ PLÁN LUBOMĚŘ

VÝKRES VEŘEJNĚ PROSPĚŠNÝCH STAVEB, OPATŘENÍ A ASANACÍ

PLOCHY A KORIDORY PRO VEŘEJNĚ PROSPĚŠNÉ STAVBY S MOŽNOSTÍ VYVLASTNĚNÍ I UPLATNĚNÍ PŘEDKUPNÍHO PRÁVA

-  KORIDORY SMÍŠENÉ BEZ ROZLIŠENÍ (PRO STAVBY DOPRAVNÍ A TECHNICKÉ INFRASTRUKTURY)
-  PLOCHY A KORIDORY PRO STAVBY DOPRAVNÍ INFRASTRUKTURY
-  PLOCHY A KORIDORY PRO STAVBY TECHNICKÉ INFRASTRUKTURY

PLOCHY A KORIDORY PRO VEŘEJNĚ PROSPĚŠNÉ STAVBY S MOŽNOSTÍ VYVLASTNĚNÍ



-  PLOCHY A KORIDORY PRO STAVBY TECHNICKÉ INFRASTRUKTURY

PLOCHY PRO VEŘEJNĚ PROSPĚŠNÁ OPATŘENÍ S MOŽNOSTÍ VYVLASTNĚNÍ

ZALOŽENÍ PRVKŮ ÚZEMNÍHO SYSTÉMU EKOLOGICKÉ STABILITY (ÚSES)

-  LOKÁLNÍ BIODOR, LOKÁLNÍ BIOCENTRUM

JEVY OSTATNÍ

-  HRANICE OBCE (ŘEŠENÉHO ÚZEMÍ)
-  ČLENĚNÍ KORIDORŮ NA LOGICKÉ CELKY

TATO LEGENDA JE NEDÍLNOU SOUČÁSTÍ VÝKRESU

č. I.B.6. VÝKRES VEŘEJNĚ PROSPĚŠNÝCH STAVEB, OPATŘENÍ A ASANACÍ


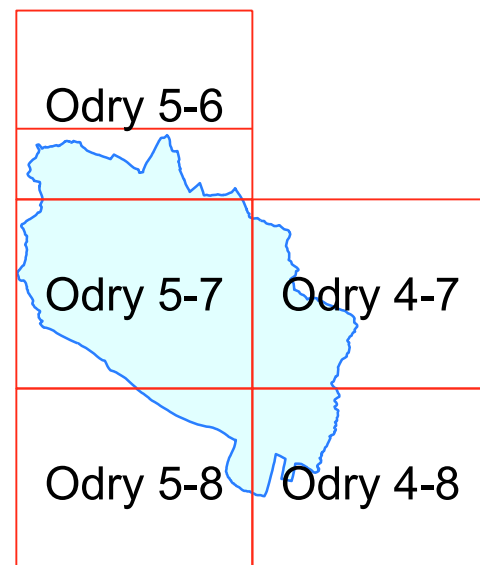
Doplňný polohopis slouží pouze pro tento úkol a je součástí zobrazených jevů územního plánu. Zákes nových jevů byl proveden na základě terénní obchůzky a porovnáním s daty katastrálního úřadu.

Zakreslené doplnění polohopisu je pouze přibližné a informativní a nenahrazuje přesné zaměření katastrálním úřadem!

Jako podklad byla použita katastrální mapa digitalizovaná 1:2000, kterou poskytla obec Luboměř.

Souřadnicový systém JTSK

Výkres se skládá ze 4 účelově sestavených mapových listů.



 ING. ARCH. JAROSLAV HALUZA		
Hynaisova 3, OSTRAVA - MARIÁNSKÉ HORY, PSČ 70900, tel 596 621 003, IČO 44745729		
OBEC	LUBOMĚŘ	
POŘIZOVATEL	MĚSTSKÝ ÚŘAD ODRY - STAVEBNÍ ÚŘAD	
VYPRACOVAL	ING. ARCH. J. HALUZA	
	ING. A. KIMLOVÁ, ARKO - PROJ. KANCELÁŘ S.R.O.	
	RNDR. L. BUREŠ	
	DIGITALIZACE : Z. LOJKOVÁ	
ZAK. ČÍSLO	02/2012	1.B.6.
DATUM	1 : 5000	
MĚŘÍTKO	ČÍS. VÝKRESU	