
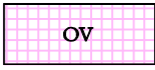
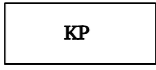



ZMĚNA Č. 3 ÚZEMNÍHO PLÁNU MOŘKOV

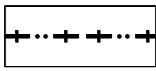





A.5 HLAVNÍ VÝKRES - ENERGETIKA, SPOJE

1 : 5 000

PLOCHY S ROZDÍLNÝM ZPŮSOBEM VYUŽITÍ

STAV	NÁVRH	
		PLOCHY OBČANSKÉHO VYBAVENÍ - VEŘEJNÉ INFRASTRUKTURY
		PLOCHY KOMUNIKAČNÍCH PROSTORŮ

INFORMACE O ÚZEMÍ

STAV	NÁVRH	
		HRANICE ZASTAVĚNÉHO ÚZEMÍ K 1. 2. 2023
		PLOCHY PŘESTAVBY S OZNAČENÍM (ČÍSLO ZMĚNY / ČÍSLO PLOCHY)
		RUŠENÉ JEVY

PODTISK - PLATNÝ ÚZEMNÍ PLÁN MOŘKOV



PROJEKTOVÁ ČINNOST, URBANISMUS, ÚZEMNÍ PLÁNOVÁNÍ, EKOLOGIE, GIS

URBANISTICKÉ STŘEDISKO OSTRAVA, s.r.o.

Spartakovců 3, Ostrava-Poruba, 70800

tel: 596 939 530, 596 939 531

ZODP.PROJEKTANT : ING. ARCH. VLADIMÍRA FUSKOVÁ

ZAK. ČÍSLO : U - 281

ZPRACOVATEL : ING. ARCH. VLADIMÍRA FUSKOVÁ, ING. IVA MIČKOVÁ

OBJEDNATEL : OBEC MOŘKOV

DATUM : PROSINEC 2023