

# A. ÚZEMNÍ PLÁN MOŘKOV

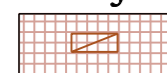
## ÚPLNÉ ZNĚNÍ PO ZMĚNĚ Č. 1

### A.6 VEŘEJNĚ PROSPĚŠNÉ STAVBY, OPATŘENÍ A ASANACE

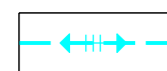
1 : 5 000

VYMEZENÍ VEŘEJNĚ PROSPĚŠNÝCH STAVEB A OPATŘENÍ,  
PRO KTERÉ LZE PRÁVA K POZEMKŮM A STAVBÁM VYVLASTNIT

VEŘEJNĚ PROSPĚŠNÉ STAVBY TECHNICKÉ INFRASTRUKTURY



ČISTÍRNY ODPADNÍCH VOD

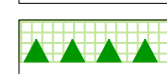


ZDVOJENÍ VEDENÍ 400 kV PROSENICE-NOŠOVICE

VEŘEJNĚ PROSPĚŠNÁ OPATŘENÍ




NADREGIONÁLNÍ BOKORIDOR ÚSES



LOKÁLNÍ BIOCENRA ÚSES

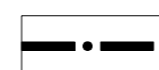
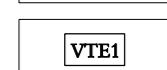


LOKÁLNÍ BOKORIDORY ÚSES

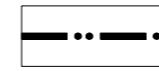


OZNAČENÍ PRVKŮ ÚSES DLE TEXTOVÉ ČÁSTI

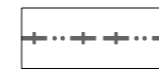
OZNAČENÍ VEŘEJNĚ PROSPĚŠNÝCH STAVEB DLE TEXTOVÉ ČÁSTI



HRANICE KRAJE



HRANICE OBCE



HRANICE ZASTAVĚNÉHO ÚZEMÍ K 1. 8. 2017



PROJEKTOVÁ ČINNOST, URBANISMUS, ÚZEMNÍ PLÁNOVÁNÍ, EKOLOGIE, GIS

**URBANISTICKÉ STŘEDISKO OSTRAVA, s.r.o.**

Spartakovců 3, Ostrava-Poruba, 70800

tel: 596 939 530, 596 939 531

ZODP.PROJEKTANT : ING. ARCH. VLADIMÍRA FUSKOVÁ

ZAK. ČÍSLO : U - 281

ZPRACOVATEL : ING. M. SOCHOROVÁ, ING. J. ŠKVAIN, ING. P. ŠIŘINA, M. VOZÁRIKOVÁ

OBJEDNATEL : OBEC MOŘKOV

DATUM : ŘÍJEN 2018