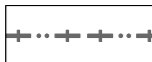






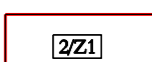






ZMĚNA Č. 2 ÚZEMNÍHO PLÁNU MOŘKOV

A.1 ZÁKLADNÍ ČLENĚNÍ ÚZEMÍ

1 : 5 000

INFORMACE O ÚZEMÍ

STAV	NÁVRH	
		HRANICE ZASTAVĚNÉHO ÚZEMÍ K 1. 4. 2021
		ZASTAVĚNÉ ÚZEMÍ K 1. 4. 2021
		ZASTAVITELNÉ PLOCHY S OZNAČENÍM
		ZASTAVITELNÉ PLOCHY S OZNAČENÍM (ČÍSLO ZMĚNY / ČÍSLO ZASTAVITELNÉ PLOCHY)
		PLOCHY, KDE JE EVIDOVÁNA ÚZEMNÍ STUDIE
		RUŠENÉ JEVY

ZMĚNOU Č. 2 SE RUŠÍ PODMÍNKY ZPRACOVÁNÍ ÚZEMNÍ STUDIE PRO ZASTAVITELNOU PLOCHU OZNAČENOU Z44

PODTISK - PLATNÝ ÚZEMNÍ PLÁN MOŘKOV



PROJEKTOVÁ ČINNOST, URBANISMUS, ÚZEMNÍ PLÁNOVÁNÍ, EKOLOGIE, GIS

URBANISTICKÉ STŘEDISKO OSTRAVA, s.r.o.

Spartakovců 3, Ostrava-Poruba, 70800

tel: 596 939 530, 596 939 531

ZODP.PROJEKTANT : ING. ARCH. VLADIMÍRA FUSKOVÁ

ZAK. ČÍSLO : U - 281

ZPRACOVATEL : ING. ARCH. VLADIMÍRA FUSKOVÁ, ING. IVA MIČKOVÁ

OBJEDNATEL : OBEC MOŘKOV

DATUM : SRPEN 2022