

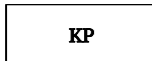



ODŮVODNĚNÍ ZMĚNY Č. 3 ÚZEMNÍHO PLÁNU MOŘKOV

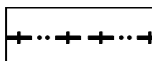



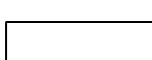

B.1 KOORDINAČNÍ VÝKRES

1 : 5 000

PLOCHY S ROZDÍLNÝM ZPŮSOBEM VYUŽITÍ

STAV	NÁVRH	
		PLOCHY OBČANSKÉHO VYBAVENÍ - VEŘEJNÉ INFRASTRUKTURY
		PLOCHY KOMUNIKAČNÍCH PROSTORŮ

INFORMACE O ÚZEMÍ

STAV	NÁVRH	
		HRANICE ZASTAVĚNÉHO ÚZEMÍ K 1. 2. 2023
		PLOCHY PŘESTAVBY S OZNAČENÍM (ČÍSLO ZMĚNY / ČÍSLO PLOCHY)
		RUŠENÉ JEVY

SPRÁVNÍ ÚZEMÍ OBCE MOŘKOV JE SITUOVÁNO V ZÁJMOVÉM ÚZEMÍ
MINISTERSTVA OBRANY - OCHRANNÉM PÁSMU LETECKÝCH RADIOVÝCH
ZABEZPEČOVACÍCH ZAŘÍZENÍ.

CELÉ SPRÁVNÍ ÚZEMÍ OBCE MOŘKOV JE SITUOVÁNO V OCHRANNÉM PÁSMU
RADIOLOKAČNÍHO ZAŘÍZENÍ MINISTERSTVA OBRANY.

CELÉ SPRÁVNÍ ÚZEMÍ OBCE MOŘKOV JE ZÁJMOVÝM ÚZEMÍM MINISTERSTVA OBRANY
Z HLEDISKA POVOLOVÁNÍ VYJMENOVANÝCH DRUHŮ STAVEB.

CELÉ SPRÁVNÍ ÚZEMÍ OBCE MOŘKOV JE ÚZEMÍM S PŘEDPOKLÁDANÝMI ARCHEOLOGICKÝMI NÁLEZY.

PODTISK - PLATNÝ ÚZEMNÍ PLÁN MOŘKOV



PROJEKTOVÁ ČINNOST, URBANISMUS, ÚZEMNÍ PLÁNOVÁNÍ, EKOLOGIE, GIS

URBANISTICKÉ STŘEDISKO OSTRAVA, s.r.o.

Spartakovců 3, Ostrava-Poruba, 70800

tel: 596 939 530, 596 939 531

ZODP.PROJEKTANT :	ING. ARCH. VLADIMÍRA FUSKOVÁ	ZAK. ČÍSLO :	U - 281
ZPRACOVATEL :	ING. ARCH. VLADIMÍRA FUSKOVÁ, ING. IVA MIČKOVÁ		
OBJEDNATEL :	OBEC MOŘKOV	DATUM :	PROSINEC 2023