

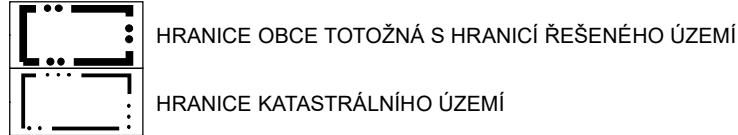
ÚZEMNÍ PLÁN ODRY

VEŘEJNĚ PROSPĚŠNÉ STAVBY, OPATŘENÍ, ASANACE

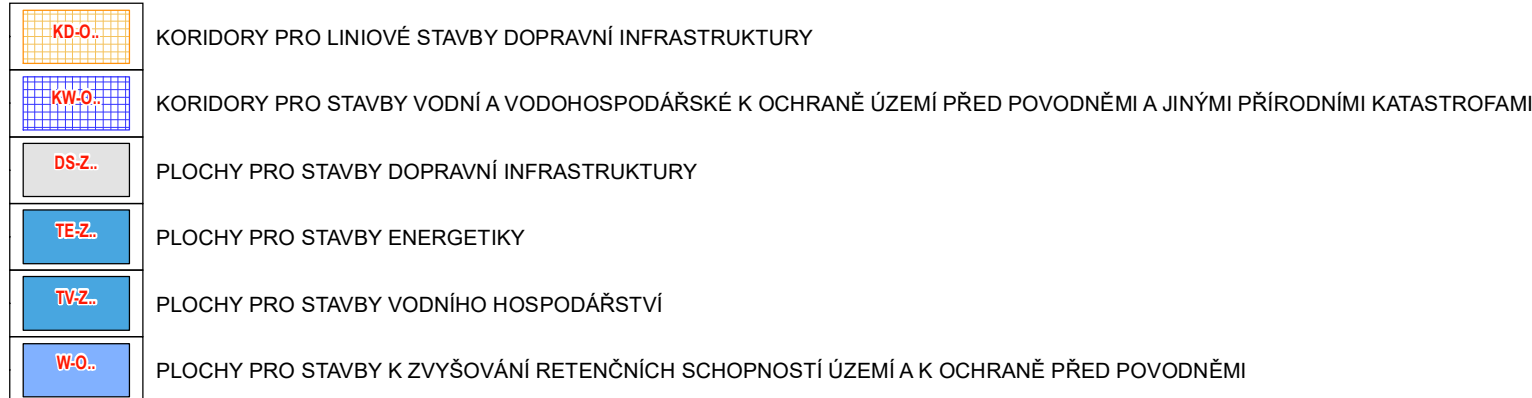


LEGENDA VÝKRESU I./B.5.

HRANICE



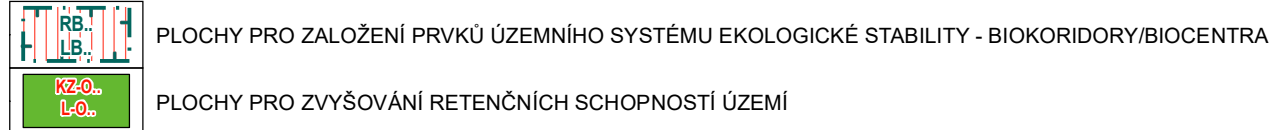
PLOCHY A KORIDORY PRO VEŘEJNĚ PROSPĚŠNÉ STAVBY S MOŽNOSTÍ VYVLASTNĚNÍ A UPLATNĚNÍ PŘEDKUPNÍHO PRÁVA



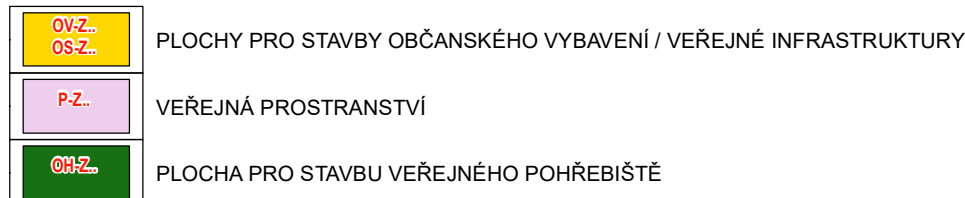
PLOCHY A KORIDORY VEŘEJNĚ INFRASTRUKTURY PRO VEŘEJNĚ PROSPĚŠNÉ STAVBY S MOŽNOSTÍ VYVLASTNĚNÍ



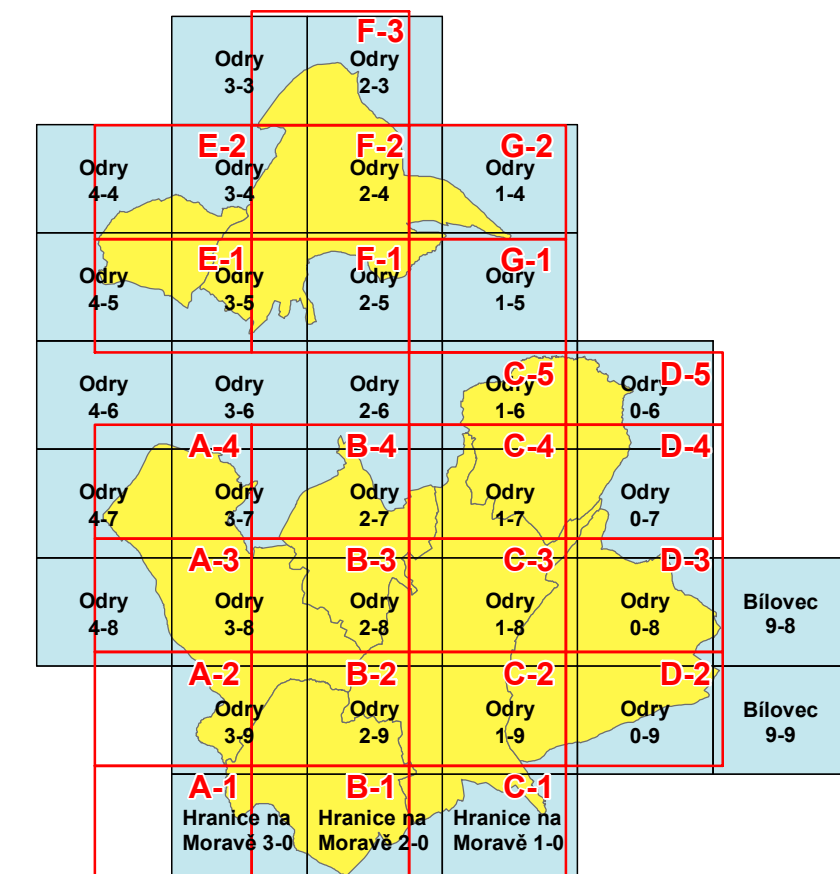
PLOCHY PRO VEŘEJNĚ PROSPĚŠNÁ OPATŘENÍ S MOŽNOSTÍ VYVLASTNĚNÍ



PLOCHY S MOŽNOSTÍ UPLATNĚNÍ PŘEDKUPNÍHO PRÁVA



PLOCHY PRO ASANACE



Výkres se skládá z účelově sestavených mapových listů na podkladu státních map v měřítku 1 : 5000, označených kódy A až G.



EVROPSKÁ UNIE
Evropský fond pro regionální rozvoj
Integrovaný regionální operační program



MINISTERSTVO
PRO MÍSTNÍ
ROZVOJ ČR

Územní plán Odry byl zpracován s finanční spoluúčastí Evropské unie a Evropského fondu pro regionální rozvoj.

Údaje o projektu: IROP – integrovaný regionální operační program
Prioritní osa 06.3. Dobrá správa území a zefektivnění veřejných institucí
Název projektu: Zpracování dokumentace Územního plánu Odry
Číslo projektu: CZ.06.3.72/0.0/0.0/15_001/0004536

KOBEN ATELIÉR
Ing. arch. Helga Kozelská Bencúrová



OBEC	ODRY		
POŘIZOVATEL	MĚSTSKÝ ÚŘAD ODRY, STAVEBNÍ ÚŘAD		
ODPOVĚDNÝ PROJEKTANT	ING. ARCH. HELGA KOZELSKÁ BENCÚROVÁ		
SPOLUPRÁCE	UDI MORAVA, SPOL. S R. O. - ING. BEDŘICH NEČAS; ARKO, SPOL. S R. O. - ING. ZDENĚK CHUDÁREK; ING. ALENA KIMLOVÁ; ING. MOJMÍR VÁLEK; ING. PETR ŠÍŘINA		
DIGITALIZACE	IŘENA MAREN SLUNEČKOVÁ, ZORA LOJKOVÁ, PAVEL MAREN		
	MEŘÍTKO 1 : 5 000	DATUM: 06/2019	ČÍSLO VÝKRESU: I./B.5.