








# ÚZEMNÍ PLÁN ODRY

## VÝKRES CYKLISTICKÝCH TRAS, NAUČNÝCH STEZEK



### LEGENDA VÝKRESU II./B.4.

-  HRANICE ŘEŠENÉHO ÚZEMÍ
-  CYKLISTICKÁ TRASA VEDENÁ PO VOZOVCE SPOLU S MOTOROVOU DOPRAVOU
-  CYKLISTICKÁ TRASA VEDENÁ PO ÚČELOVÉ KOMUNIKACI
-  SPOLEČNÁ STEZKA PRO PĚŠÍ A CYKLISTY VEDENÁ MIMO PROFIL KOMUNIKACE
-  CYKLISTICKÉ TRASY VEDENÉ MIMO ŘEŠENÉ ÚZEMÍ (DOPRAVNÍ REŽIM INFORMATIVNĚ)
-  CYKLISTICKÁ TRASA "STŘECHA EVROPY" S ALTERNATIVNÍ TRASOU V OBLASTI CENTRA
-  NAUČNÁ STEZKA

### OZNAČENÍ NAUČNÝCH STEZEK:

- NS1 „CESTA K VLAKU“
- NS2 „KAMENNÁ KNIHA“
- NS3 „SKALNÍ SKLEPY“
- NS4 „STEZKA K FLASHAROVU DOLU“
- NS5 „STŘÍBRNÝ CHODNÍK“

POZNÁMKA:  
DVĚ ALTERNATIVY CYKLISTICKÉ TRASY „STŘECHA EVROPY“ NABÍZÍ V OBLASTI CENTRA NEJEN VEDENÍ PŘES HISTORICKÉ JÁDRO, ALE I PODĚL ŘEKY ODRY.



EVROPSKÁ UNIE  
Evropský fond pro regionální rozvoj  
Integrovaný regionální operační program



MINISTERSTVO  
PRO MÍSTNÍ  
ROZVOJ ČR

Územní plán Odry byl zpracován s finanční spoluúčastí Evropské unie a Evropského fondu pro regionální rozvoj.

Údaje o projektu: IROP – integrovaný regionální operační program  
Prioritní osa 06.3. Dobrá správa území a zefektivnění veřejných institucí  
Název projektu: Zpracování dokumentace Územního plánu Odry  
Číslo projektu: CZ.06.3.72/0.0/0.0/15\_001/0004536

**KOBEN** ATELIÉR  
Ing. arch. Helga Kozelská Bencúrová



OBEC	ODRY		
POŘIZOVATEL	MĚSTSKÝ ÚŘAD ODRY, STAVEBNÍ ÚŘAD		
ODPOVĚDNÝ PROJEKTANT	ING. ARCH. HELGA KOZELSKÁ BENCÚROVÁ		
SPOLUPRÁCE	UDI MORAVA, SPOL. S R. O. - ING. BEDŘICH NEČAS		
DIGITALIZACE	IRENA MAREN SLUNEČKOVÁ		
	MEŘÍTKO 1 : 50 000	DATUM: 06/2019	ČÍSLO VÝKRESU: II./B.4.