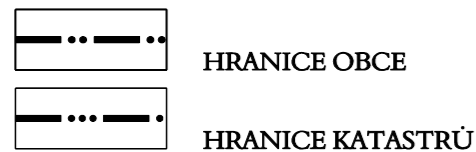


ÚZEMNÍ PLÁN PETŘVALDU

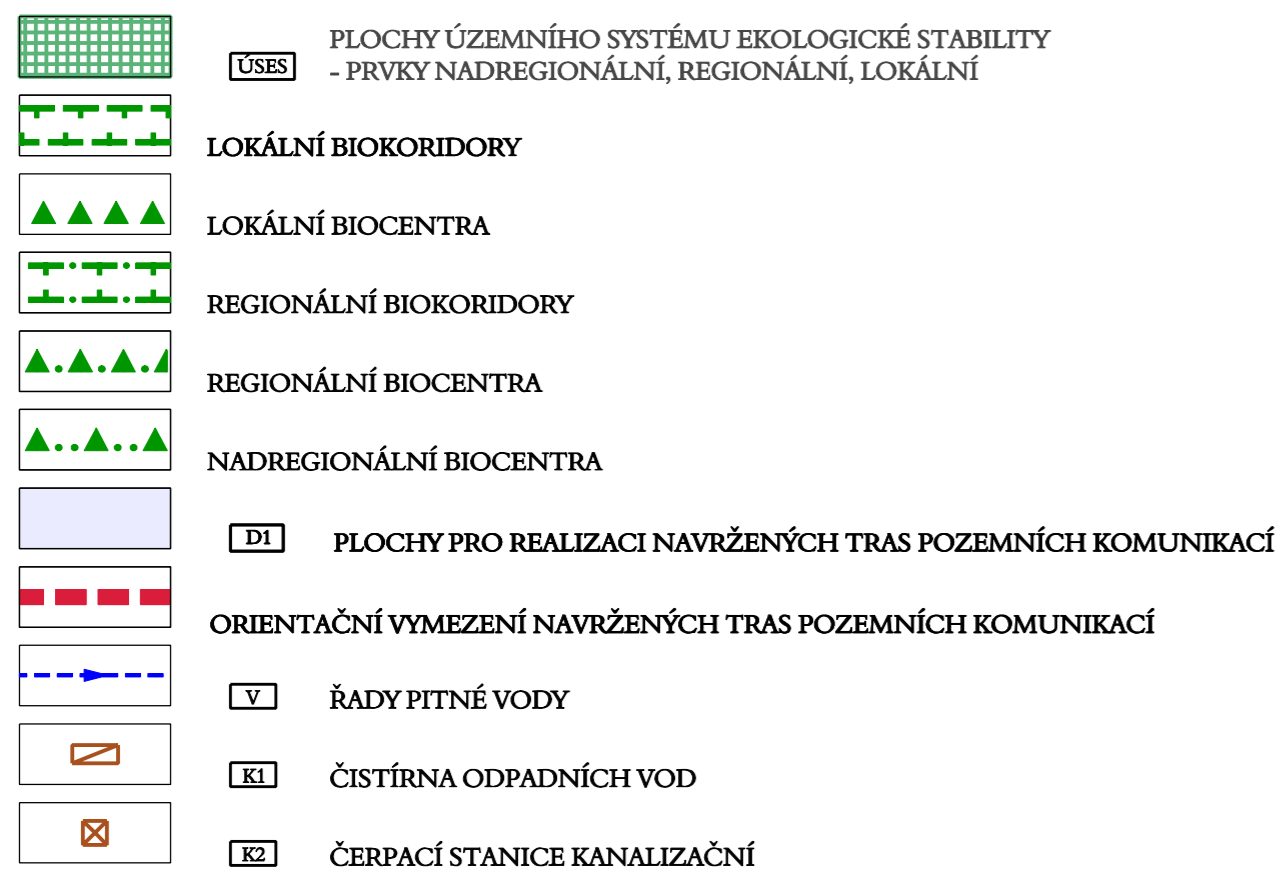
A.6 VÝKRES VEŘEJNĚ PROSPĚŠNÝCH STAVEB, OPATŘENÍ A ASANACÍ


MĚŘÍTKO 1 : 5 000

HRANICE



VEŘEJNĚ PROSPĚŠNÉ STAVBY A VEŘEJNĚ PROSPĚŠNÁ OPATŘENÍ PRO KTERÉ LZE PRÁVA K POZEMKŮM A STAVBÁM VYVLASTNIT:



 OSTRAVA s.r.o.	PROJEKTOVÁ ČINNOST, URBANISMUS, ÚZEMNÍ PLÁNOVÁNÍ, EKOLOGIE, GIS
	URBANISTICKÉ STŘEDISKO OSTRAVA, s.r.o. Spartakovců 3, Ostrava-Poruba, 70800 tel: 596939530, 596939531
ZODP.PROJEKTANT: ING. ARCH. VLADIMÍRA FUSKOVÁ	ZAK. ČÍSLO: U - 521
ZPRACOVATEL: ING. ARCH. V. FUSKOVÁ, ING. M. KRAUSOVÁ, ING. V. ŠKVAIN	
POŘIZOVATEL: OBEC PETŘVALD	DATUM: R. 2018