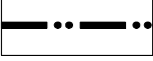

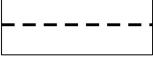









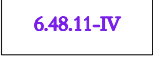


















ODŮVODNĚNÍ ZMĚNY Č. 3 ÚZEMNÍHO PLÁNU PŘÍBORA


B.3 VÝKRES PŘEDPOKLÁDANÝCH ZÁBORŮ PŮDNÍHO FONDU

MĚŘÍTKO 1 : 5 000

STAV	NÁVRH	
		HRANICE SPRÁVNÍHO ÚZEMÍ OBCE
		HRANICE ZASTAVĚNÉHO ÚZEMÍ OBCE K 1. 5. 2023
		HRANICE ZASTAVĚNÉHO ÚZEMÍ K 1. 9. 1966 - INTRAVILÁN
		ZASTAVITELNÉ PLOCHY S OZNAČENÍM (ČÍSLO ZMĚNY / ČÍSLO ZASTAVITELNÉ PLOCHY)
		HRANICE 50 m OD OKRAJE POZEMKŮ URČENÝCH K PLNĚNÍ FUNKCE LESA
		HRANICE BPEJ
		KÓD BPEJ - TŘÍDA OCHRANY ZEMĚDĚLSKÝCH POZEMKŮ
		ZEMĚDĚLSKÉ POZEMKY S TŘÍDOU OCHRANY I
		ZEMĚDĚLSKÉ POZEMKY S TŘÍDOU OCHRANY III
		ZEMĚDĚLSKÉ POZEMKY S TŘÍDOU OCHRANY IV
		ZEMĚDĚLSKÉ POZEMKY S TŘÍDOU OCHRANY V
		NEZEMĚDĚLSKÉ POZEMKY
		ODVODNĚNÉ POZEMKY

PLOCHY S ROZDÍLNÝM ZPŮSOBEM VYUŽITÍ

	SMÍŠENÉ OBYTNÉ
	OBČANSKÉHO VYBAVENÍ- SPORTOVNÍCH A REKREAČNÍCH ZAŘÍZENÍ
	ZEMĚDĚLSKÉ - ZAHRADY

 PROJEKTOVÁ ČINNOST, URBANISMUS, ÚZEMNÍ PLÁNOVÁNÍ, EKOLOGIE, GIS
URBANISTICKÉ STŘEDISKO OSTRAVA, s.r.o.
OSTRAVA s.r.o. Spartakovců 3, Ostrava-Poruba, 70800 tel: 596939530, 596939531

ZODP.PROJEKTANT: ING. ARCH. VLADIMÍRA FUSKOVÁ	ZAK. ČÍSLO: U - 532
ZPRACOVATEL: ING. ARCH. VLADIMÍRA FUSKOVÁ, ING. IVA MIČKOVÁ	
OBJEDNATEL: MĚSTO PŘÍBOR	DATUM: LEDEN 2024
ETAPA PRACÍ: VYDÁNÍ	