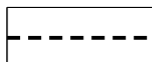





ÚZEMNÍ PLÁN SPÁLOV ZMĚNA Č. 1

6. VÝKRES VEŘEJNĚ PROSPĚŠNÝCH STAVEB, OPATŘENÍ A ASANACÍ 1 : 5 000

LEGENDA NAVRŽENÝCH ZMĚN

	HRANICE ZASTAVĚNÉHO ÚZEMÍ K 1. 5. 2020
	HRANICE ZASTAVĚNÉHO ÚZEMÍ K 1. 9. 2011, KTERÁ SE ZMĚNOU Č. 1 RUŠÍ

VEŘEJNĚ PROSPĚŠNÉ STAVBY DOPRAVNÍ INFRASTRUKTURY

	MÍSTNÍ KOMUNIKACE
	MÍSTNÍ KOMUNIKACE Z PLATNÉHO ÚZEMNÍHO PLÁNU, KTERÁ SE ZMĚNOU Č. 1 RUŠÍ

VEŘEJNÁ PROSTRANSTVÍ, PRO KTERÁ LZE UPLATNIT PŘEDKUPNÍ PRÁVO

	PLOCHY ZELENĚ NA VEŘEJNÝCH PROSTRANSTVÍCH Z PLATNÉHO ÚZEMNÍHO PLÁNU, KTERÉ SE ZMĚNOU Č. 1 RUŠÍ
---	---

  OZNAČENÍ VEŘEJNĚ PROSPĚŠNÝCH STAVEB A VEŘEJNÝCH PROSTRANSTVÍ



PROJEKTOVÁ ČINNOST, URBANISMUS, ÚZEMNÍ PLÁNOVÁNÍ, EKOLOGIE, GIS

URBANISTICKÉ STŘEDISKO OSTRAVA, s.r.o.

Spartakovců 3, Ostrava-Poruba, 70800

tel: 596 939 530, 596 939 531

ZODP.PROJEKTANT: ING.ARCH.HELENA SALVETOVÁ	ZAK. ČÍSLO: U - 496
ZPRACOVATEL: ING.ARCH.HELENA SALVETOVÁ	
OBJEDNATEL: MĚSTYS SPÁLOV	DATUM: PROSINEC 2020