





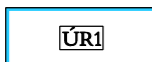
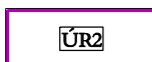


ÚZEMNÍ PLÁN SPÁLOV

ÚPLNÉ ZNĚNÍ PO ZMĚNĚ Č. 1

1. VÝKRES ZÁKLADNÍHO ČLENĚNÍ ÚZEMÍ

1 : 5 000

	HRANICE KRAJE
	HRANICE MĚSTYSE
	HRANICE ZASTAVĚNÉHO ÚZEMÍ K K 1. 5. 2020
	ZASTAVĚNÉ ÚZEMÍ K 1. 5. 2020
	HRANICE ZASTAVITELNÝCH PLOCH S OZNAČENÍM
	HRANICE PLOCH ZMĚN V KRAJINĚ S OZNAČENÍM
	HRANICE ÚZEMNÍ REZERVY VODNÍ NÁDRŽE SPÁLOV S OZNAČENÍM
	HRANICE ÚZEMNÍ REZERVY KORIDORU SILNICE III. TŘÍDY S OZNAČENÍM



PROJEKTOVÁ ČINNOST, URBANISMUS, ÚZEMNÍ PLÁNOVÁNÍ, EKOLOGIE, GIS

URBANISTICKÉ STŘEDISKO OSTRAVA, s.r.o.

Spartakovců 3, Ostrava-Poruba, 70800

tel: 596 939 530, 596 939 531

ZODP.PROJEKTANT: ING. ARCH. HELENA SALVETOVÁ

ZAK. ČÍSLO: U - 496

ZPRACOVATEL: ING. ARCH. HELENA SALVETOVÁ

OBJEDNATEL: MĚSTYS SPÁLOV

DATUM: PROSINEC 2020