


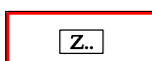




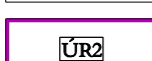



ÚZEMNÍ PLÁN SPÁLOV ZMĚNA Č. 1

1. VÝKRES ZÁKLADNÍHO ČLENĚNÍ ÚZEMÍ

1 : 5 000

LEGENDA NAVRŽENÝCH ZMĚN

	HRANICE ZASTAVĚNÉHO ÚZEMÍ K 1. 5. 2020
	HRANICE ZASTAVĚNÉHO ÚZEMÍ K 1. 9. 2011, KTERÁ SE ZMĚNOU Č. 1 RUŠÍ
	ZASTAVĚNÉ ÚZEMÍ K 1. 5. 2020
	HRANICE ZASTAVITELNÝCH PLOCH S OZNAČENÍM
	HRANICE ZASTAVITELNÝCH PLOCH Z PLATNÉHO ÚZEMNÍHO PLÁNU, KTERÁ SE ZMĚNOU Č. 1 RUŠÍ
	HRANICE PLOCH ZMĚN V KRAJINĚ S OZNAČENÍM
	HRANICE ÚZEMNÍ REZERVY VODNÍ NÁDRŽE SPÁLOV S OZNAČENÍM
	HRANICE ÚZEMNÍ REZERVY VODNÍ NÁDRŽE SPÁLOV Z PLATNÉHO ÚZEMNÍHO PLÁNU, KTERÁ SE ZMĚNOU Č. 1 RUŠÍ
	HRANICE ÚZEMNÍ REZERVY KORIDORU SILNICE III. TŘÍDY S OZNAČENÍM
	HRANICE ÚZEMNÍ REZERVY KORIDORU SILNICE III. TŘÍDY Z PLATNÉHO ÚZEMNÍHO PLÁNU, KTERÉ SE ZMĚNOU Č. 1 RUŠÍ



PROJEKTOVÁ ČINNOST, URBANISMUS, ÚZEMNÍ PLÁNOVÁNÍ, EKOLOGIE, GIS

URBANISTICKÉ STŘEDISKO OSTRAVA, s.r.o.

Spartakovců 3, Ostrava-Poruba, 70800

tel: 596 939 530, 596 939 531

ZODP.PROJEKTANT: ING.ARCH.HELENA SALVETOVÁ

ZAK. ČÍSLO: U - 496

ZPRACOVATEL: ING.ARCH.HELENA SALVETOVÁ

OBJEDNATEL: MĚSTYS SPÁLOV

DATUM: PROSINEC 2020