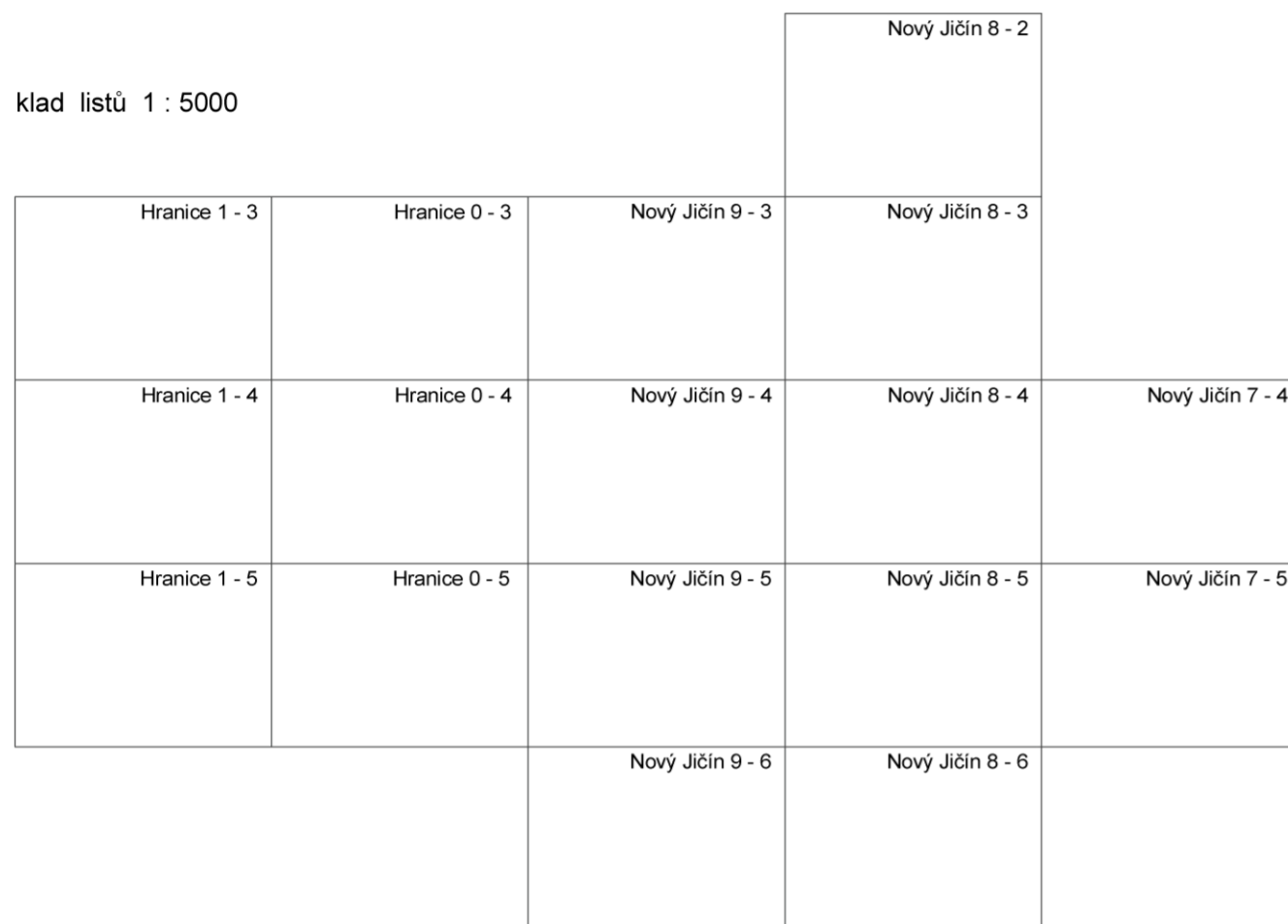


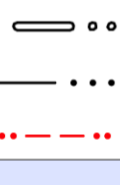
Obec Starý Jičín, Územní plán

Výkres základního členění území

Klad listů 1 : 5000

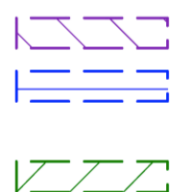


stav změny v území




HRANICE OBCE = hranice řešeného území
 HRANICE KATASTRÁLNÍHO ÚZEMÍ
 HRANICE ZASTAVĚNÉHO ÚZEMÍ k 31. srpnu 2007
 ZASTAVĚNÉ ÚZEMÍ k 31. srpnu 2007

KORIDORY



DOPRAVNÍ INFRASTRUKTURY - silnic R 48 a I/35
 DOPRAVNÍ INFRASTRUKTURY - průplavního spojení Dunaj-Odra-Labe
 OCHRANA PŘÍRODY - nadregionální a regionální úrovně územního systému ekologické stability krajiny

VYMEZENÍ ZMĚN V ÚZEMÍ



VYMEZENÍ ZASTAVITELNÝCH PLOCH územním plánem
 VYMEZENÍ ZASTAVITELNÝCH PLOCH převzatých pro rychlostní silnici R 48
 VYMEZENÍ ÚZEMNÍ REZERVY převzaté pro průplavní spojení Dunaj-Odra-Labe (oderská větev)


OZNAČENÍ ZASTAVITELNÝCH PLOCH A ÚZEMNÍ REZERVY

22 / 9	pořadové číslo k. ú., kód změny / číslo plochy
B - RD	druh plochy s rozdílným způsobem využití
	Kód změny
Z	- zastavitelná plocha vymezená územním plánem
D	- zastavitelná plocha převzatá pro rychlostní silnici R 48
R	- územní rezerva převzatá pro průplavní spojení D-O-L

PODMÍNKY PRO ROZHODOVÁNÍ

územní studie územním plánem uložené prověření změny

změny v území



PLOCHY S ROZDÍLNÝM ZPŮSOBEM VYUŽITÍ

B	Plochy bydlení
-RD	- rodinné domy
R	Plochy rekreace
-RR	- rodinná rekreace
OV	Plochy občanského vybavení
-V	- veřejné infrastruktury - mimo tělovýchovu a sport, hřbitovy
-S	- veřejné infrastruktury - tělovýchova a sport
-H	- veřejné infrastruktury - hřbitovy
VP	Plochy veřejných prostranství (samostatné plochy)
-Z	- park, parčík, sadová úprava veřejné zeleně
-H	- hřiště a herní plochy
SO	Plochy smíšené obytné
-M	- městské
-V	- venkovské
DI	Plochy dopravní infrastruktury
-S	- silniční doprava - pozemní komunikace pro motorová vozidla
-G	- silniční doprava - dopravní zařízení
DI	Plochy dopravní infrastruktury - ÚZEMNÍ REZERVA
-V	- vodní doprava - oderská větev průplavního spojení D-O-L
TI	Plochy technické infrastruktury
-V	- veřejné infrastruktury
-K	- neveřejné a komerční vybavení
V	Plochy výroby a skladování
-ZV	- s vlivy za hranice ploch
SV	Plochy smíšené výrobní
-N	- výroba a skladování, občanské vybavení
-U	- zemědělské usedlosti

Územní plán je vypracován nad katastrální mapou z 29. března 2007 a s využitím údajů katastru nemovitostí s platností k 6. březnu 2007.

Ing. arch. Ludmila Konečná URBANISTICKÁ SPOLEČNOST Urbanismus, územní plánování, ekologie	
Odpovědný projektant : Ing. arch. Ludmila Konečná	
Projektant : Ing. arch. Ludmila Konečná	č. zak. : 072 Vyd ÚP
	datum : 11 / 2008
Pořizovatel : Městský úřad Nový Jičín	měřítko : 1 : 5 000
	č. výkresu : I.3. a)