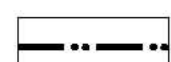













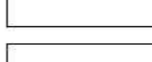

















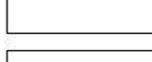







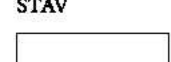












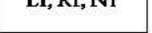


SPOLUFINANCOVÁNO Z EVROPSKÉHO FONDU PRO REGIONÁLNÍ ROZVOJ V RÁMCI INTEGROVANÉHO OPERAČNÍHO PROGRAMU

# ODŮVODNĚNÍ ÚZEMNÍHO PLÁNU ŠTRAMBERKA

## B.2 VÝKRES PŘEDPOKLÁDANÝCH ZÁBORŮ PŮDNÍHO FONDU

MĚŘÍTKO 1 : 5000

STAV	NÁVRH		STAV	NÁVRH	
		HRANICE OBCE		SMC	PLOCHY SMÍŠENÉ OBYTNÉ - MĚSTSKÉ CENTRUM
		HRANICE ZASTAVĚNÉHO ÚZEMÍ K 1. 9. 1966 - INTRAVILÁN		SM	PLOCHY SMÍŠENÉ OBYTNÉ MĚSTSKÉ
		HRANICE ZASTAVĚNÉHO ÚZEMÍ K 1. 3. 2012		SV	PLOCHY SMÍŠENÉ OBYTNÉ VENKOVSKÉ
		HRANICE BPEJ		BI	PLOCHY BYDLENÍ INDIVIDUÁLNÍHO - MĚSTSKÉ A PŘÍMĚSTSKÉ
		HRANICE 50 m OD OKRAJE POZEMKŮ URČENÝCH K PLNĚNÍ FUNKCE LESA		OV	PLOCHY OBČANSKÉHO VYBAVENÍ - VEŘEJNÉ INFRASTRUKTURY
		OHRANIČENÍ PLOCH ZÁBORU		OS	PLOCHY OBČANSKÉHO VYBAVENÍ - SPORTOVNÍCH A REKREAČNÍCH ZAŘÍZENÍ
		OHRANIČENÍ PLOCH PŘESTAVBY		VS	PLOCHY SMÍŠENÉ VÝROBNÍ A SKLADOVÁNÍ
		ORNÁ PŮDA		ZZ	PLOCHY ZEMĚDĚLSKÉ - ZAHRADY
		ZAHRADY		ZV	PLOCHY PROSTRANSTVÍ VEŘEJNÝCH - ZELENĚ VEŘEJNÉ
		TRVALÉ TRAVNÍ POROSTY		PV	PLOCHY PROSTRANSTVÍ VEŘEJNÝCH
		NEZEMĚDĚLSKÉ POZEMKY		TI	PLOCHY TECHNICKÉ INFRASTRUKTURY
		ODVODNĚNÉ POZEMKY		ZO	PLOCHY ZELENĚ OCHRANNÉ
		KÓD BPEJ - TŘÍDA OCHRANY ZEMĚDĚLSKÝCH POZEMKŮ		DS	PLOCHY DOPRAVNÍ INFRASTRUKTURY SILNIČNÍ
<b>ÚZEMNÍ SYSTÉM EKOLOGICKÉ STABILITY - ÚSES</b>				ZI	ZASTAVITELNÉ PLOCHY
		LOKÁLNÍ BOKORIDOR		P1	PLOCHY PŘESTAVBY
		LOKÁLNÍ BIOCENTRUM		ZV4	PROSTRANSTVÍ VEŘEJNÁ - ZELENĚ VEŘEJNÁ
		REGIONÁLNÍ BOKORIDOR			
		REGIONÁLNÍ BIOCENTRUM			
		NADREGIONÁLNÍ BOKORIDOR			
		OZNAČENÍ PLOCH ÚSES			



PROJEKTOVÁ ČINNOST, URBANISMUS, ÚZEMNÍ PLÁNOVÁNÍ, EKOLOGIE, GIS

**URBANISTICKÉ STŘEDISKO OSTRAVA, s.r.o.**

Spartakovci 3, Ostrava-Poruba, 70800

tel: 596939530, 596939531

ZODP.PROJEKTANT: ING. ARCH. VLADIMÍRA FUSKOVÁ

ZAK. ČÍSLO: U - 512

ZPRACOVATEL: LIBUŠE FRANČÍKOVÁ

OBJEDNATEL: MĚSTO ŠTRAMBERK

DATUM: 2013