






















ZMĚNA Č. 1 ÚZEMNÍHO PLÁNU ŠTRAMBERKA

A.1 ZÁKLADNÍ ČLENĚNÍ ÚZEMÍ

MĚŘÍTKO 1 : 5000

STAV	NÁVRH	
		HRANICE ZASTAVĚNÉHO ÚZEMÍ OBCE K 1. 5. 2019
		ZASTAVĚNÉ ÚZEMÍ OBCE K 1. 5. 2019
		ZASTAVITELNÉ PLOCHY S OZNAČENÍM (ČÍSLO ZMĚNY / OZNAČENÍ ZASTAVITELNÉ PLOCHY)
		ZASTAVITELNÉ PLOCHY VYDANÉHO ÚP, U NICHŽ DOCHÁZÍ K ÚPRAVĚ V RÁMCI ZM. Č. 1, S OZNAČENÍM
		ZASTAVITELNÉ PLOCHY PROSTRANSTVÍ VEŘEJNÝCH - ZELENĚ VEŘEJNÉ - VYDANÉHO ÚP, U NICHŽ DOCHÁZÍ K ÚPRAVĚ V RÁMCI ZM. Č. 1
		OZNAČENÍ ZASTAVITELNÝCH PLOCH VYDANÉHO ÚP
		OZNAČENÍ ZASTAVITELNÝCH PLOCH PROSTRANSTVÍ VEŘEJNÝCH - ZELENĚ VEŘEJNÉ - VYDANÉHO ÚP
		RUŠENÍ JEVU
		PODMÍNKA REALIZACE - ZPRACOVÁNÍ ÚZEMNÍ STUDIE
		ZRUŠENÍ PODMÍNKY REALIZACE - ZPRACOVÁNÍ ÚZEMNÍ STUDIE

	PROJEKTOVÁ ČINNOST, URBANISMUS, ÚZEMNÍ PLÁNOVÁNÍ, EKOLOGIE, GIS
	URBANISTICKÉ STŘEDISKO OSTRAVA, s.r.o.
<small>OSTRAVA s.r.o.</small>	<small>Spartakovců 3, Ostrava-Poruba, 70800 tel: 596939530, 596939531</small>
ZODP. PROJEKTANT: ING. ARCH. VLADIMÍRA FUSKOVÁ	ZAK. ČÍSLO: U - 512
ZPRACOVATEL: ING. ARCH. VLADIMÍRA FUSKOVÁ, ING. ZDENĚKA VESELÁ	
OBJEDNATEL: MĚSTO ŠTRAMBERK	DATUM: 2. 2019