












ZMĚNA Č. 2 ÚZEMNÍHO PLÁNU TICHÁ

1. ZÁKLADNÍ ČLENĚNÍ ÚZEMÍ

MĚŘÍTKO 1 : 5000

STAV	NÁVRH	
		HRANICE ZASTAVĚNÉHO ÚZEMÍ OBCE K 1. 11. 2020
		ZASTAVĚNÉ ÚZEMÍ OBCE K 1. 11. 2020
		ZASTAVITELNÉ PLOCHY S OZNAČENÍM (ČÍSLO ZMĚNY / OZNAČENÍ ZASTAVITELNÉ PLOCHY)
		ZASTAVITELNÉ PLOCHY VYDANÉHO ÚP, U NICHŽ DOCHÁZÍ K ÚPRAVĚ V RÁMCI ZM. Č. 2 (S OZNAČENÍM)
		RUŠENÍ JEVU

	PROJEKTOVÁ ČINNOST, URBANISMUS, ÚZEMNÍ PLÁNOVÁNÍ, EKOLOGIE, GIS		
	URBANISTICKÉ STŘEDISKO OSTRAVA, s.r.o. OSTRAVA s.r.o. Spartakovců 3, Ostrava-Poruba, 70800 tel: 596 939 530		
ZODP.PROJEKTANT:	ING. ARCH. VLADIMÍRA FUSKOVÁ	ZAK.ČÍSLO:	U - 369
ZPRACOVATEL:	ING. ARCH. VLADIMÍRA FUSKOVÁ, ING. ZDEŇKA VESELÁ		
OBJEDNATEL:	OBEC TICHÁ		