


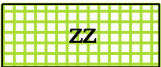




ODŮVODNĚNÍ ZMĚNY Č. 2 ÚZEMNÍHO PLÁNU TICHÁ















7. KOORDINAČNÍ VÝKRES

MĚŘÍTKO 1 : 5000

PLOCHY S ROZDÍLNÝM ZPŮSOBEM VYUŽITÍ

STAV	NÁVRH	
		SMÍŠENÉ OBYTNÉ
		ZEMĚDĚLSKÉ - ZAHRADY
		PROSTRANSTVÍ VEŘEJNÝCH

INFORMACE O ÚZEMÍ

STAV	NÁVRH	
		HRANICE ZASTAVĚNÉHO ÚZEMÍ OBCE K 1. 11. 2020
		ZASTAVITELNÉ PLOCHY S OZNAČENÍM (ČÍSLO ZMĚNY / OZNAČENÍ ZASTAVITELNÉ PLOCHY)
		ZASTAVITELNÉ PLOCHY VYDANÉHO ÚP, U NICHŽ DOCHÁZÍ K ÚPRAVĚ V RÁMCI ZM. Č. 2 (S OZNAČENÍM)
		RUŠENÍ JEVU
		BIOTOP VYBRANÝCH ZVLÁŠTĚ CHRÁNĚNÝCH DRUHŮ VELKÝCH SAVCŮ - MIGRAČNÍ KORIDORY
		BIOTOP VYBRANÝCH ZVLÁŠTĚ CHRÁNĚNÝCH DRUHŮ VELKÝCH SAVCŮ - KRITICKÁ MÍSTA
		PAMÁTKY MÍSTNÍHO VÝZNAMU: POMNÍKY - VÁLČNÉ HROBY


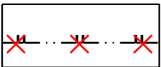


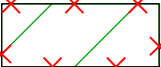



DOPRAVNÍ INFRASTRUKTURA

STAV	NÁVRH	
		MÍSTNÍ KOMUNIKACE

CELÉ SPRÁVNÍ ÚZEMÍ OBCE TICHÁ JE SITUOVÁNO
V OCHRANNÉM PÁSMU LETECKÝCH ZABEZPEČOVACÍCH
ZAŘÍZENÍ MINISTERSTVA OBRANY ČR

CELÉ SPRÁVNÍ ÚZEMÍ OBCE TICHÁ JE ZÁJMOVÝM ÚZEMÍM
MINISTERSTVA OBRANY ČR Z HLEDISKA POVOLOVÁNÍ
VYJMENOVANÝCH DRUHŮ STAVEB

ZMĚNOU Č. 2 SE RUŠÍ JEVY:

		OCHRANNÁ PÁSMA HŘBITOVŮ
		OCHRANNÁ PÁSMA ZEMĚDĚLSKÝCH AREÁLŮ
		MIGRAČNĚ VÝZNAMNÁ ÚZEMÍ
		OSA DÁLKOVÉHO MIGRAČNÍHO KORIDORU

PROJEKTOVÁ ČINNOST, URBANISMUS, ÚZEMNÍ PLÁNOVÁNÍ, EKOLOGIE, GIS
URBANISTICKÉ STŘEDISKO OSTRAVA, s.r.o.
OSTRAVA s.r.o. Spartakovců 3, Ostrava-Poruba, 70800 tel: 596 939 530

ZODP.PROJEKTANT:	ING. ARCH. VLADIMÍRA FUSKOVÁ	ZAK.ČÍSLO:	U - 369
ZPRACOVATEL:	ING. ARCH. V. FUSKOVÁ, ING. V. ŠKVAIN, ING. Z. VESELÁ		
OBJEDNATEL:	OBEC TICHÁ		