




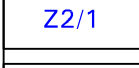


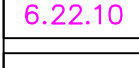
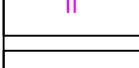
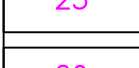
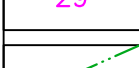



ÚZEMNÍ PLÁN TÍSEK

Změna č.2

II.2.c) VÝKRES PŘEDPOKL.ZÁBORŮ ZEM.PŮDNÍHO FONDU

1:5000

	ZASTAVĚNÉ ÚZEMÍ K DATU 12/2020
	KATASTRÁLNÍ HRANICE
	ORNÁ PŮDA
	ODVODNĚNÉ POZEMKY
	OHRANIČENÍ PLOCH K ZÁBORU ZPF
	OZNAČENÍ PLOCH K ZÁBORU
	KÓD PŘEVAŽUJÍCÍHO VYUŽITÍ PLOCHY K ZÁBORU ZPF
	HRANICE BONITNÍCH PŮDNĚ EKOLOGICKÝCH JEDNOTEK
	KÓD BPEJ
	TŘÍDA OCHRANY BPEJ
	KÓD LESNÍCH POZEMKŮ
	KÓD OSTATNÍCH PLOCH
	OCHRANNÉ PÁSMO POZEMKŮ URČENÝCH K PLNĚNÍ FUNKCE LESA

KLAD MAPOVÝCH SEKČÍ MĚŘITKA 1:5000

Výskovice 6-1	Těškovice 5-1
Slatina 6-2	Tísek 5-2
6-3 Břilovec	5-3 Lubojetý