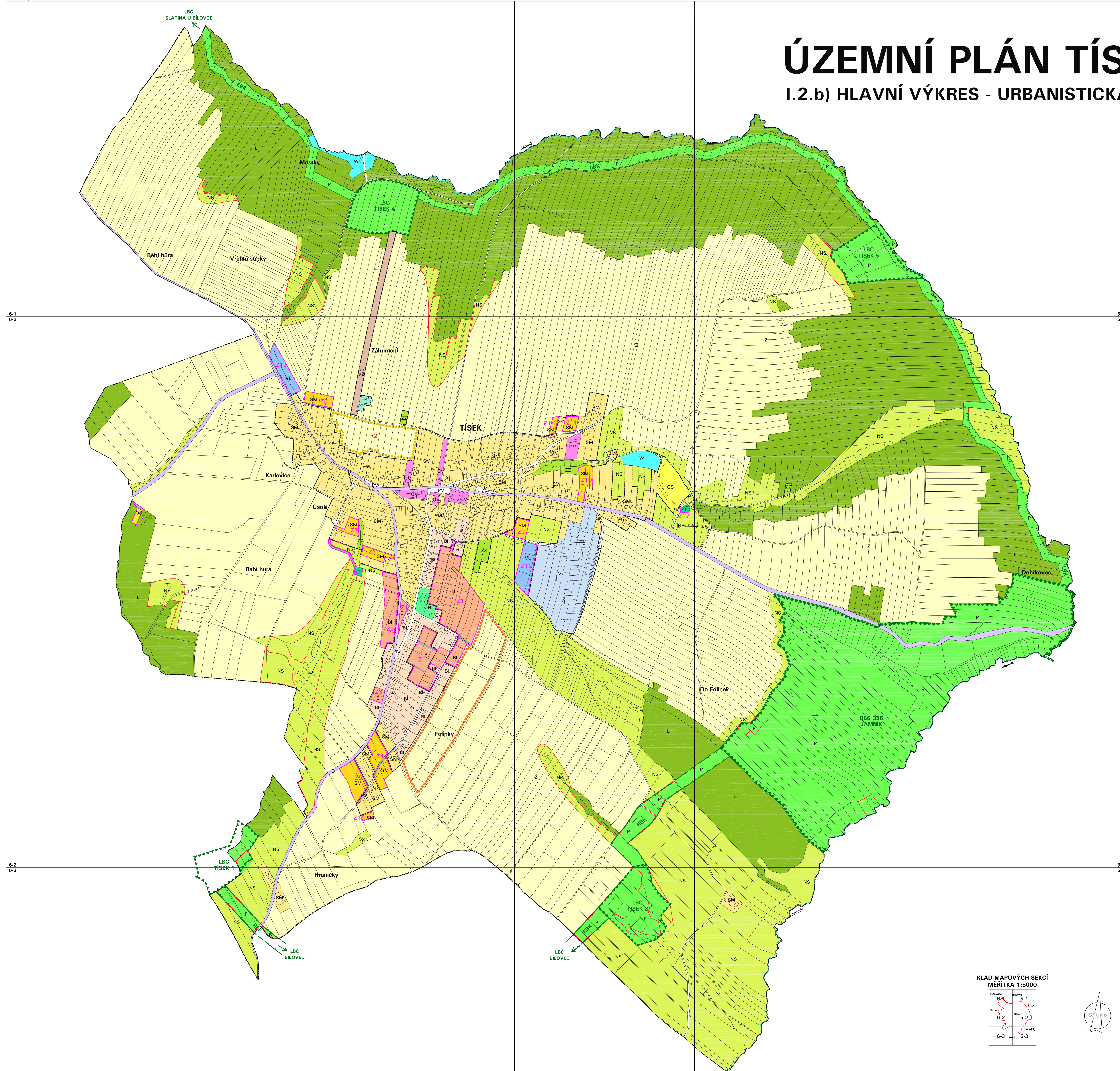


ÚZEMNÍ PLÁN TÍSEK

I.2.b) HLAVNÍ VÝKRES - URBANISTICKÁ KONCEPCE



PLOCHY S ROZDÍLNÝM ZPŮSOBEM VYUŽITÍ


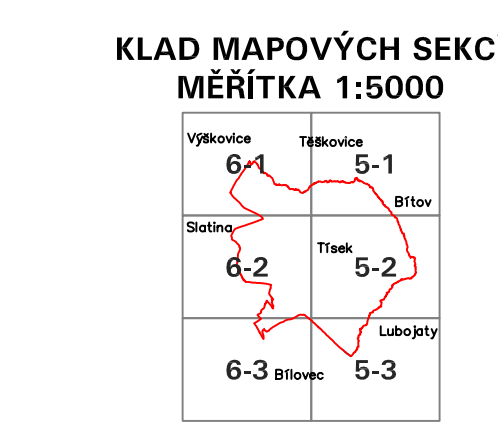
STAV	NÁVRH	POLOŽKA
BI	BI	PLOCHY BYDLENÍ
	RZ	PLOCHY BYDLENÍ - ÚZEMNÍ REZERVA
SM	SM	PLOCHY SMÍŠENÉ - OBYTNÉ
	R1	PLOCHY SMÍŠENÉ - OBYTNÉ - ÚZEMNÍ REZERVA
OV	OV	PLOCHY OBČANSKÉHO VYBAVENÍ
OS	OS	PLOCHY OBČANSKÉHO VYBAVENÍ - TĚLOVÝCHOVA A SPORT
OH	OH	PLOCHY OBČANSKÉHO VYBAVENÍ - HRBITOVY
PV	PV	PLOCHY VEŘEJNÝCH PROSTRANSTVÍ
VL	VL	PLOCHY VÝROBY A SKLADOVÁNÍ, REMESLA
VZ	VZ	PLOCHY VÝROBY A SKLADOVÁNÍ VČETNĚ ZEMĚDĚLSKÉ VÝROBY
T	T	PLOCHY TECHNICKÉ INFRASTRUKTURY
D	D	PLOCHY DOPRAVNÍ INFRASTRUKTURY
ZZ	ZZ	PLOCHY ZELENĚ A ZAHRAD
W	W	PLOCHY VODNÍ A VODOHOSPODÁRSKÉ
Z	Z	PLOCHY ZEMĚDĚLSKÉ
L	L	PLOCHY LESNÍ
P	P	PLOCHY PŘÍRODNÍ
NS	NS	PLOCHY SMÍŠENÉ NEZASTAVĚNÉHO ÚZEMÍ

ÚZEMNÍ SYSTÉM EKOLOGICKÉ STABILITY

STAV	NÁVRH	POLOŽKA
RBC	RBC	REGIONÁLNÍ BIOCENTRUM ÚSES
RBK	RBK	REGIONÁLNÍ BIOKORIDOR ÚSES
LBC	LBC	LOKÁLNÍ BIOCENTRUM ÚSES JAKO SOUČÁST REGIONÁLNÍHO BIOKORIDORU
LBC	LBC	LOKÁLNÍ BIOCENTRUM ÚSES
LBK	LBK	LOKÁLNÍ BIOKORIDOR ÚSES

OSTATNÍ PRVKY V ÚZEMÍ

STAV	NÁVRH	POLOŽKA
		KATASTRÁLNÍ HRANICE
		HRANICE ZASTAVĚNÉHO ÚZEMÍ K DATU 1/2019
		HRANICE ZASTAVITELNÉ PLOCHY S POPISEM
		KATASTRÁLNÍ MAPA K DATU 1/2019
		VRSTEVNICE ZABĚHED
		POMOCNÁ DĚLÍČÍ ČARA



SOUDAVÝ DOKUMENTACE:	ÚZEMNÍ PLÁN TÍSEK	DATA:
OBJEDNATEL:	OBEC TÍSEK	MĚŘÍTKO:
PŘÍJÍMATEL:	MĚSTSKÝ ÚŘAD BLOVCE	1:5000
INŽENÝR:	Flavia Bouch, architektní OFS	
ZODPOVĚDNÝ PROJEKTANT:	Ing. arch. KATEŘINA BUCHOVÁ, autorizovaná č. 004 2017	