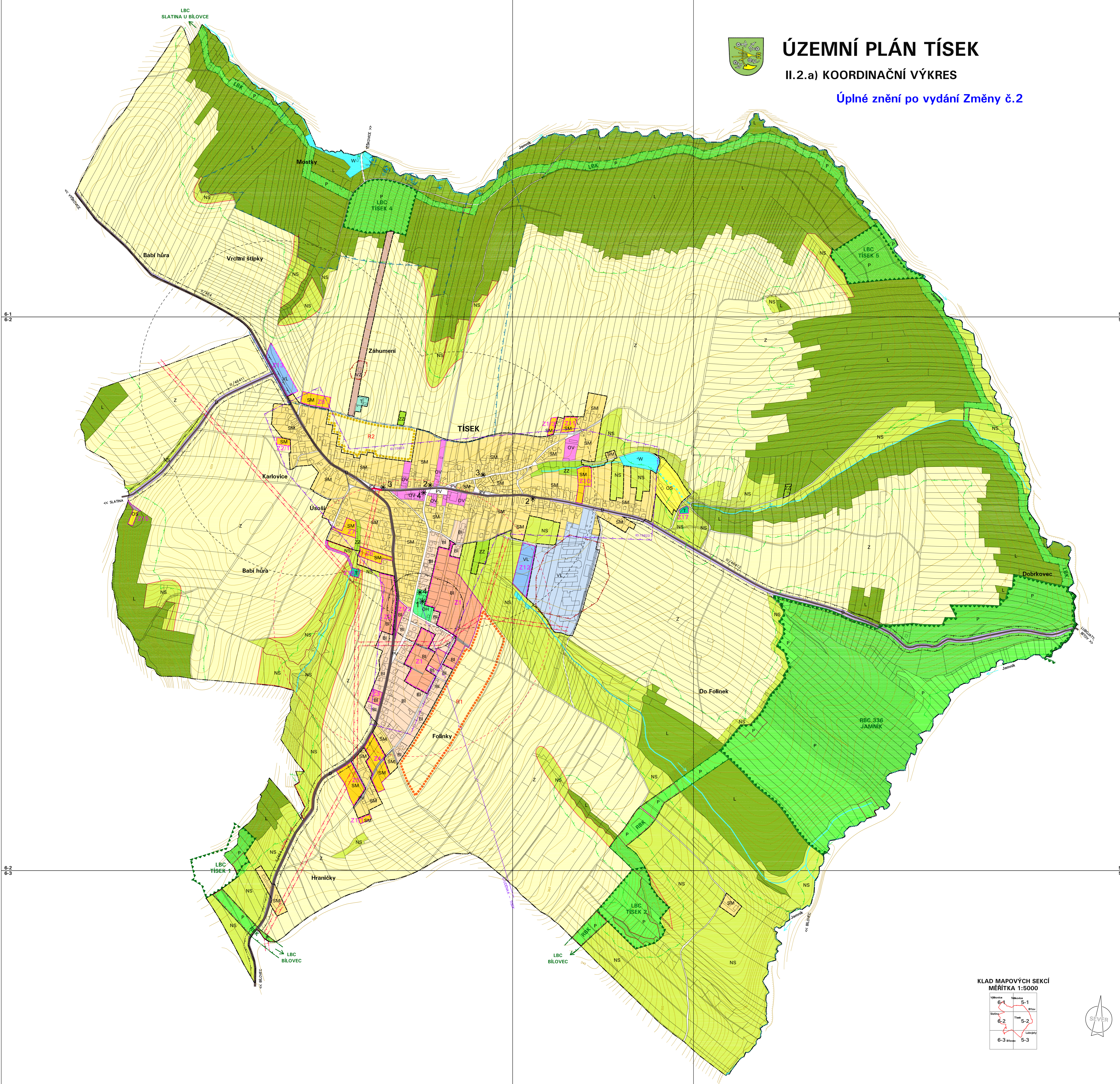


# ÚZEMNÍ PLÁN TÍSEK

## II.2.a) KOORDINAČNÍ VÝKRES

Úplné znění po vydání Změny č.2



### PLOCHY S ROZDÍLNÝM ZPŮSOBEM VYUŽITÍ

| STAV | NÁVRH | POPIS   |
|------|-------|---|
| BI   | BI    | PLOCHY BYDLENÍ                                      |
|      | BI    | PLOCHY BYDLENÍ – ÚZEMNÍ REZERVA                     |
| SM   | SM    | PLOCHY SMÍŠENÉ – OBYTNÉ                             |
|      | SM    | PLOCHY SMÍŠENÉ – OBYTNÉ – ÚZEMNÍ REZERVA            |
| OV   | OV    | PLOCHY OBČANSKÉHO VYBAVENÍ                          |
| OS   | OS    | PLOCHY OBČANSKÉHO VYBAVENÍ – TĚLOVÝCHOVA A SPORT    |
| OH   | OH    | PLOCHY OBČANSKÉHO VYBAVENÍ – HRBITOV                |
| PV   | PV    | PLOCHY VEŘEJNÝCH PROSTRANSTVÍ                       |
| VL   | VL    | PLOCHY VÝROBY A SKLADOVÁNÍ, ŘEMESLA                 |
| VZ   | VZ    | PLOCHY VÝROBY A SKLADOVÁNÍ VČETNĚ ZEMĚDĚLSKÉ VÝROBY |
| T    | T     | PLOCHY TECHNICKÉ INFRASTRUKTURY                     |
| D    | D     | PLOCHY DOPRAVNÍ INFRASTRUKTURY                      |
| ZZ   | ZZ    | PLOCHY ZELENĚ A ZAHRAD                              |
| W    | W     | PLOCHY VODNÍ A VODOHOSPODÁŘSKÉ                      |
| Z    | Z     | PLOCHY ZEMĚDĚLSKÉ                                   |
| L    | L     | PLOCHY LESNÍ  |
| P    | P     | PLOCHY PŘÍRODNÍ                                     |
| NS   | NS    | PLOCHY SMÍŠENÉ NEZASTAVĚNÉHO ÚZEMÍ                  |

### ÚZEMNÍ SYSTÉM EKOLOGICKÉ STABILITY

| STAV | NÁVRH | POPIS   |
|------|-------|---|
| RBC  | RBC   | REGIONÁLNÍ BIOCENTRUM ÚSES                                    |
| RBK  | RBK   | REGIONÁLNÍ BIOKORIDOR ÚSES                                    |
| LBC  | LBC   | LOKÁLNÍ BIOCENTRUM ÚSES JAKO SOUČÁST REGIONÁLNÍHO BIOKORIDORU |
| LBC  | LBC   | LOKÁLNÍ BIOCENTRUM ÚSES                                       |
| LBK  | LBK   | LOKÁLNÍ BIOKORIDOR ÚSES                                       |

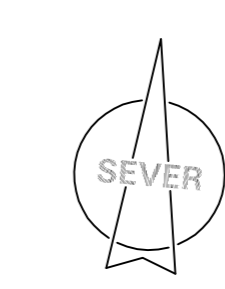
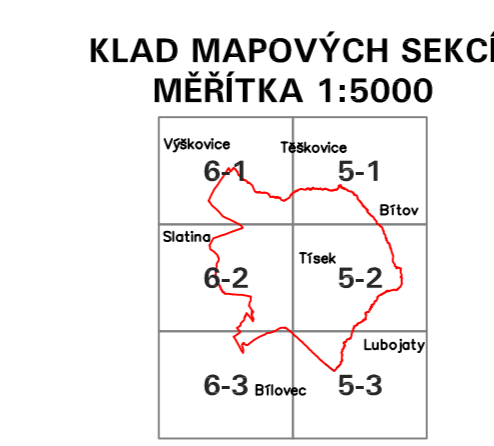
### OSTATNÍ PRVKY V ÚZEMÍ

| STAV | NÁVRH | POPIS                         |
|------|-------|-------------------------------|
|      |       | KATASTRÁLNÍ HRANICE           |
|      |       | HRANICE ZASTAVĚNÉHO ÚZEMÍ     |
|      |       | ZASTAVITELNÁ PLOCHA S POPISEM |
|      |       | KATASTRÁLNÍ MAPA              |
|      |       | VŘSTEVNICE ZABAGED            |
|      |       | POMOČNÁ DĚLÍČÍ ČARA           |

### LIMITY A OMEZENÍ VYUŽITÍ ÚZEMÍ

| STAV       | NÁVRH      | POPIS  |
|------------|------------|--|
| III/7/4614 | III/7/4614 | SILNICE III.TŘÍDY VČETNĚ OCHRANNOHO PÁSMÁ  |
| III/7/4614 | III/7/4614 | SILNICE III.TŘÍDY VČETNĚ OCHRANNOHO PÁSMÁ  |
| III/2      | III/2      | HYDROEKOLOGICKÝ VRT  |
| III/2      | III/2      | ZDROJ PITNÉ VODY   |
| III/2      | III/2      | OCHRANNÁ PÁSMO VODNÍCH ZDROJŮ 1.STUPNĚ   |
| III/2      | III/2      | OCHRANNÉ PÁSMO VODNÍHO ZDROJE 2.ST. VNITŘNÍ  |
| III/2      | III/2      | OCHRANNÉ PÁSMO VODNÍHO ZDROJE 2.ST. VNĚJŠÍ   |
| III/2      | III/2      | VODNÍ TOKY A PLOCHY  |
| III/2      | III/2      | ZATRUBNĚNÝ POTOK   |
| III/2      | III/2      | OCHRANNÉ PÁSMO NADZEMNÍHO VEDENÍ VN 22kV   |
| III/2      | III/2      | POZEMKY URČENÉ K PLNĚNÍ FUNKCE LESA  |
| III/2      | III/2      | OCHRANNÉ PÁSMO POZEMKŮ URČENÝCH K PLNĚNÍ FUNKCE LESA   |
| III/2      | III/2      | MIN. ROZSAH OCHRANNOHO PÁSMÁ VEŘEJNEHO POHŘEBIŠTĚ – NEVYHLÁŠENO  |
| III/2      | III/2      | HRANICE DOCHÁZKOVÝCH VZDÁLENOSTÍ 500m OD ZASTÁVEK  |
| III/2      | III/2      | OCHRANNÁ PÁSMO ŽIVOČIŠNÉ VÝROBY NEVYHLÁŠENÁ  |
| III/2      | III/2      | RADIORELEVOVÝ PÁPRSEK  |
| III/2      | III/2      | PAMÁTKY MÍSTNÍHO VÝZNAMU (1 – KOSTEL SV.CYRILA A METODĚJE, 2 – KŘÍŽ, 3 – KAPLIČKA, 4 – POUKAZ OBTEM VALKY) |
| III/2      | III/2      | ÚZEMÍ S ARCHEOLOGICKÝMI NÁLEZY – JUAN-II STŘEDOVĚKÉ A NOVOVĚKÉ JADRO OBCE TÍSEK                            |

ÚZEMÍ OBCE LEŽÍ V PŘÍRODNÍM PARKU ODĚSKÉ VŘOCHY  
 ÚZEMÍ OBCE JE SITUOVÁNO V OCHRANNÝCH PÁSMECH LETECKÝCH ZABEZPEČOVACÍCH ZÁŘÍZÍ MINISTERSTVA OBRANY ČR  
 SPRÁVNÍ ÚZEMÍ OBCE JE ZÁMŮVNĚM ÚZEMNÍM MINISTERSTVA OBRANY ČR Z HLEDISKA POVOLOVÁNÍ VYBĚHOVÝCH DRUHŮ STAVEB  
 SPRÁVNÍ ÚZEMÍ OBCE JE ÚZEMÍM S ARCHEOLOGICKÝMI NÁLEZY VE SMYSLU §22 ODB.2 ZÁK.Č.20/1987 SB., O STÁTNÍ PAMÁTKOVÉ PĚČI, VE ZNĚNÍ POZDEJŠÍCH PŘEDPISŮ



|                        |  |                                 |        |
|------------------------|--|---------------------------------|--------|
| LOŽNÍ DOKUMENTACE:     | ÚZEMNÍ PLÁN TÍSEK                                  | Úplné znění po vydání Změny č.2 | JAYMA  |
| OBECNOST:              | OBEC TÍSEK   |                                 | 9/2021 |
| PŮBORNÍK:              | MĚSTSKÝ ÚŘAD BÍLOVEC                               |                                 | MĚRNO  |
| ZPRACOVATEL:           | Ing. arch. KATEŘINA BUDOVÁ, autor územního OÚ 2017 |                                 | 1:5000 |
| ZODPOVĚDNÝ PROJEKTANT: | Ing. arch. KATEŘINA BUDOVÁ, autor územního OÚ 2017 |                                 |        |