











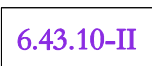



# ZMĚNA Č. 2

## ÚZEMNÍHO PLÁNU TROJANOVICE

B.2 VÝKRES PŘEDPOKLÁDANÉHO ZÁBORU PŮDNÍHO FONDU

1 : 5 000

### LEGENDA NAVRŽENÝCH ZMĚN

STAV	NÁVRH	
		HRANICE BPEJ
		OHRANIČENÍ PLOCH ZÁBORU
		ORNÁ PŮDA
		TRVALÉ TRAVNÍ POROSTY
		OZNAČENÍ ZASTAVITELNÝCH PLOCH
		PLOCHY DOPRAVNÍ INFRASTRUKTURY SILNIČNÍ
		KÓD BPEJ - TŘÍDA OCHRANY ZEMĚDĚLSKÝCH POZEMKŮ
		KÓD LESNÍCH POZEMKŮ



PROJEKTOVÁ ČINNOST, URBANISMUS, ÚZEMNÍ PLÁNOVÁNÍ, EKOLOGIE, GIS

**URBANISTICKÉ STŘEDISKO OSTRAVA, s.r.o.**

Spartakovců 3, Ostrava-Poruba, 70800

tel: 596939530, 596939531

ZODP.PROJEKTANT: ING. ARCH. VLADIMÍRA FUSKOVÁ

ZAK. ČÍSLO: U - 543

ZPRACOVATEL: ING. ARCH. VLADIMÍRA FUSKOVÁ, ADÉLA STREJČKOVÁ

POŘIZOVATEL: OBEC TROJANOVICE

DATUM: ČERVEN 2020