


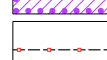










ÚZEMNÍ PLÁN VŘESINA




ÚPLNÉ ZNĚNÍ PO ZMĚNĚ Č.2B

VÝKRES ZÁKLADNÍHO ČLENĚNÍ ÚZEMÍ

NÁVRH ZMĚN V ŘEŠENÉM ÚZEMÍ

-  ZASTAVITELNÉ PLOCHY S OZNAČENÍM ZPŮSOBU JEJICH VYUŽITÍ (PŘÍSLUŠNÝM KÓDEM V ČERVENÉ BARVĚ)
-  PLOCHY PŘESTAVBY S OZNAČENÍM ZPŮSOBU JEJICH VYUŽITÍ (PŘÍSLUŠNÝM KÓDEM V MODRÉ BARVĚ)
-  PLOCHY ÚZEMNÍCH REZERV S OZNAČENÍM PROVĚROVANÉHO VYUŽITÍ (PŘÍSLUŠNÝM KÓDEM VE FIALOVÉ BARVĚ)
-  KORIDOR PRO CYKLISTICKOU STEZKU O ŠÍŘCE 2M
-  ZP-O.. PARK, HISTORICKÁ ZAHRADA (ZP)
-  ZX-O.. PLOCHY ZELENĚ OSTATNÍ A SPECIFICKÉ (ZX)
-  KZ-O.. PLOCHY KRAJINNÉ ZELENĚ (KZ)
-  ZA-O.. PLOCHY ZAHRAD V NEZASTAVĚNÉM ÚZEMÍ (ZA)
-  PP-O.. PLOCHY PŘÍRODNÍ (PP)
-  L-O.. PLOCHY LESNÍ (L)
-  NR-O.. PLOCHA KRAJINNÁ SMÍŠENÁ S REKREAČNÍM VYUŽITÍM (NR)
-  NS-O.. PLOCHY KRAJINNÉ SMÍŠENÉ SE SPORTOVNÍM VYUŽITÍM (NS)

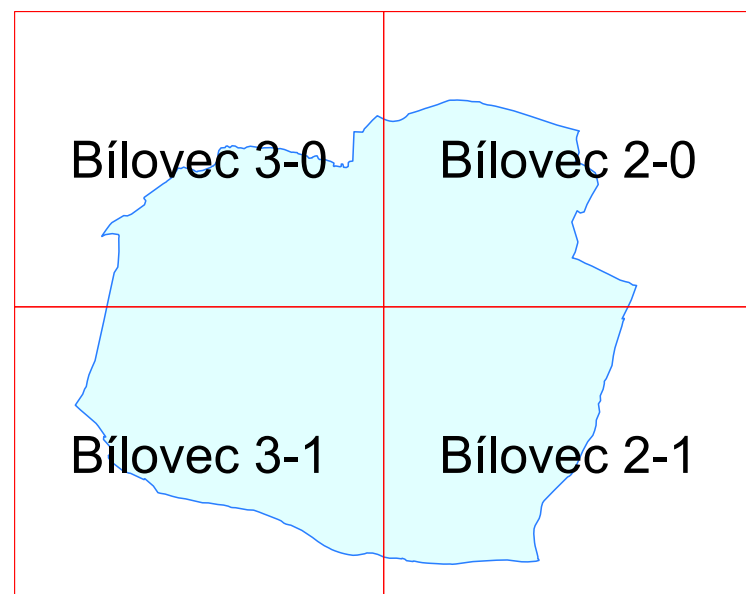
PLOCHY PRO ZALOŽENÍ PRVKŮ ÚSES

-  MBC.. MÍSTNÍ (LOKÁLNÍ) BIOCENTRUM
-  MBK.. MÍSTNÍ (LOKÁLNÍ) BOKORIDOR
-  RBK.. REGIONÁLNÍ BOKORIDOR



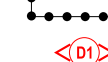

Poznámky:
TATO LEGENDA JE NEDÍLNOU SOUČÁSTÍ VÝKRESU

č. I.B.1. VÝKRES ZÁKLADNÍHO ČLENĚNÍ ÚZEMÍ



Doplňný polohopis slouží pouze pro tento úkol a je součástí zobrazených jevů územního plánu. Zákres nových jevů byl proveden na základě terénní obchůzky, porovnáním s daty katastrálního úřadu a vydaných ÚR. Zakreslené doplnění polohopisu je pouze přibližné a informativní a nenahrazuje přesné zaměření katastrálním úřadem! Souřadnicový systém JTSK. Výkres se skládá ze 4 účelově sestavených mapových listů.




STANOVENÉ PODMÍNKY A POŽADAVKY K AKCEPTACI V ÚZEMÍ

-  PLOCHY A KORIDORY, VE KTERÝCH JE PROVĚŘENÍ ZMĚN JEJICH VYUŽITÍ ÚZEMNÍ STUDII PODMÍNKOU PRO ROZHODOVÁNÍ
-  PLOCHY A KORIDORY, VE KTERÝCH JE UZAVŘENÍ DOHODY O PARCELACI PODMÍNKOU PRO ROZHODOVÁNÍ
-  POŽADAVEK NA AKCEPTACI PROSTUPU (UMÍSTĚNÍ) MÍSTNÍ KOMUNIKACE V PLOŠE
-  POŽADAVEK NA AKCEPTACI PROSTUPU (UMÍSTĚNÍ) TECHNICKÉ INFRASTRUKTURY (KANALIZACE, VODOVOD, PLYNOVOD, APOD.) V PLOŠE

OSTATNÍ VÝZNAMNÉ JEVY K AKCEPTACI V ÚZEMÍ

-  HRANICE OBCE (ŘEŠENÉHO ÚZEMÍ)
-  HRANICE ZASTAVĚNÉHO ÚZEMÍ OBCE K 11/2021



 ING. ARCH. JAROSLAV HALUZA Hynaisova 3, OSTRAVA - MARIÁNSKÉ HORY, PSČ 70900, tel. 603 278 373, IČO 44745729		
OBEC	VŘESINA	
POŘIZOVATEL	OBECNÍ ÚŘAD VŘESINA (ZAJIŠTĚNÍ KVALIFIKACE ING. MARTINA MIKLENDOVÁ)	ZAK. ČÍSLO DATUM MĚŘÍTKO ČÍS. VÝKRESU
VYPRACOVAL	ING. ARCH. J. HALUZA	
	DIGITALIZACE : Z. LOJKOVÁ	
		112023 1 : 5 000 I.B.1.