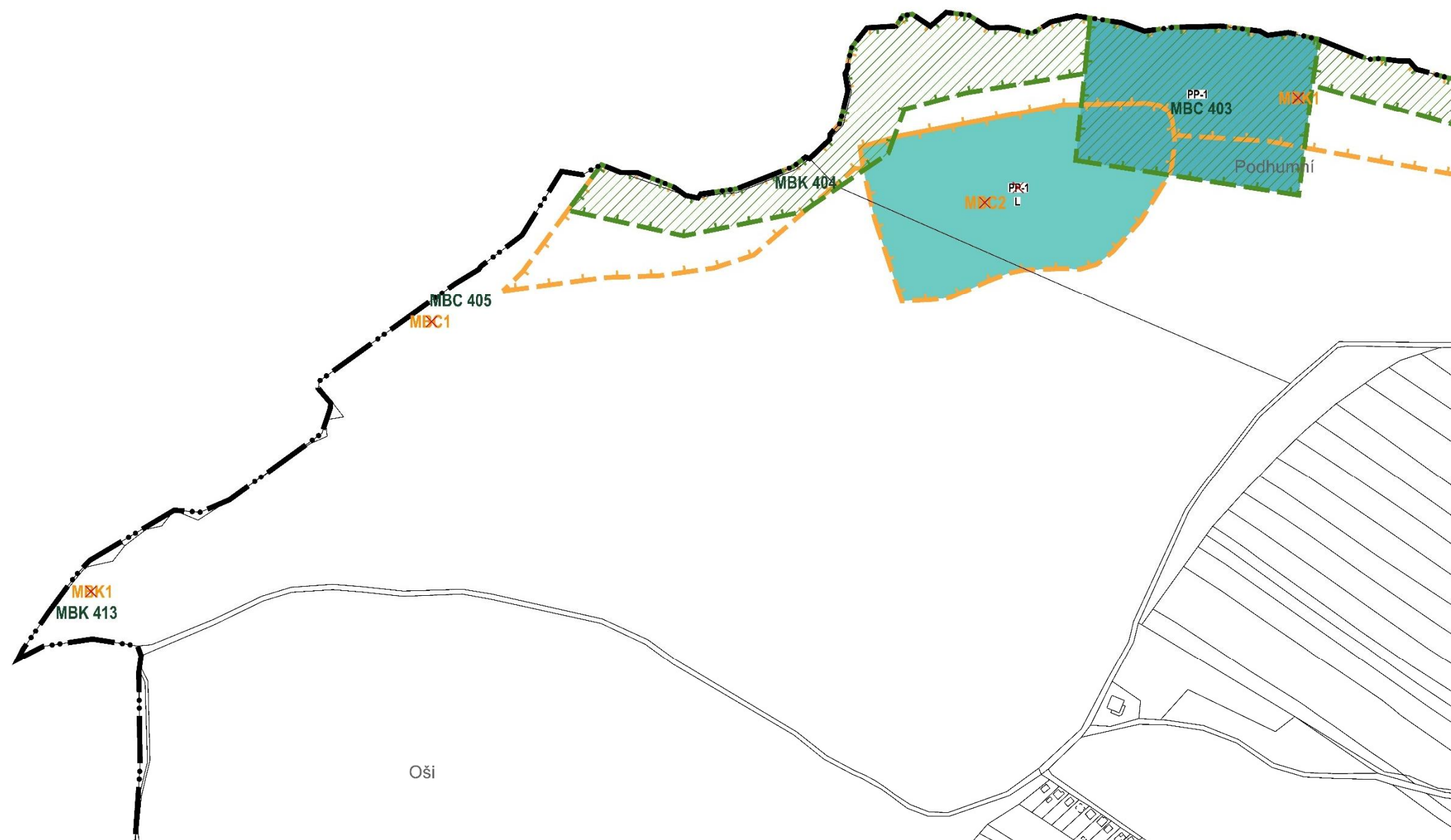


LEGENDA

STABILIZOVANÝ STAV	ZASTAVITELNÉ PLOCHY	
		PLOCHY PRO TĚLOVÝCHOVU A SPORT (OS)
		PLOCHY PRO SILNIČNÍ DOPRAVU (DS)
STAV	NÁVRH	
		PLOCHY VODNÍ A VODOHOSPODÁŘSKÉ (W)
		PLOCHY PARKU, HISTORICKÝCH ZAHRAD (ZP)
		PLOCHY KRAJINNÉ ZELENĚ (KZ)
		PLOCHY PŘÍRODNÍ (PP)
		PLOCHY ZEMĚDĚLSKÉ (Z)
		PLOCHY KRAJINNÉ SMÍŠENÉ SE SPORTOVNÍM VYUŽITÍM (NS)
		PLOCHY KRAJINNÉ SMÍŠENÉ S REKREAČNÍM VYUŽITÍM (NR)
		HRANICE OBCE (ŘEŠENÉHO ÚZEMÍ)
		RUŠENÝ JEV / ČÁSTI JEVU
		ODDĚLENÍ PLOCH S ROZDÍLNÝM ZPŮSOBEM VYUŽITÍ
FUNKČNÍ	K ZALOŽENÍ	
		MÍSTNÍ (LOKÁLNÍ) BIOCENTRUM
		MÍSTNÍ (LOKÁLNÍ) BIODORIDOR
		REGIONÁLNÍ BIODORIDOR
		MÍSTNÍ (LOKÁLNÍ) BIOCENTRUM - RUŠENÉ ČÁSTI ÚSES
		MÍSTNÍ (LOKÁLNÍ) BIODORIDOR - RUŠENÉ ČÁSTI ÚSES
		REGIONÁLNÍ BIODORIDOR - RUŠENÉ ČÁSTI ÚSES

ZMĚNA GRAFICKÉ ČÁSTI			
VÝKRES:		DATUM:	BŘEZEN 2022
I.B.2.1. HLAVNÍ VÝKRES			
MAPOVÉ		MĚŘÍTKO	1 : 5 000
PŘEDMĚT ZMĚNY:			

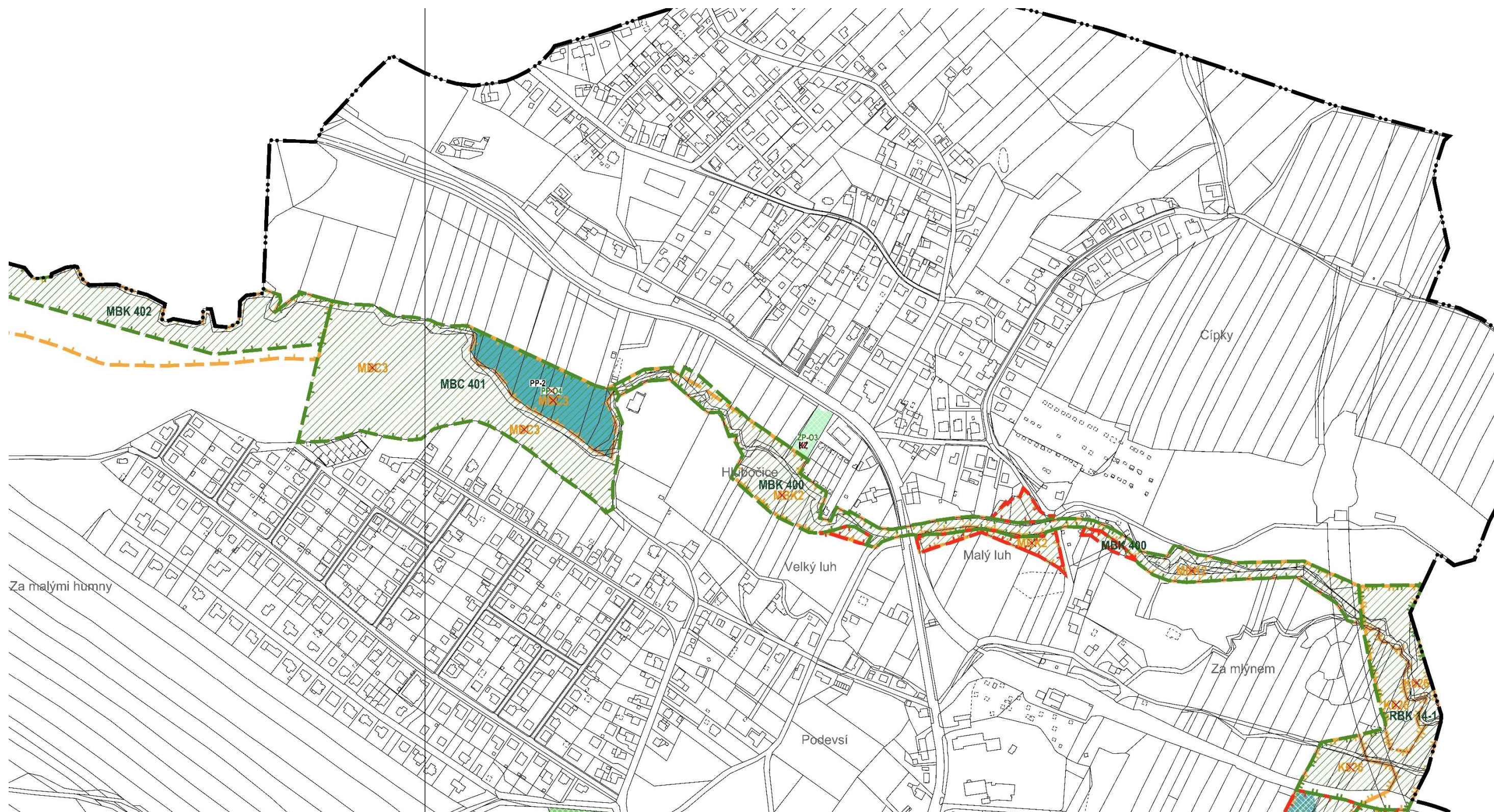


ZMĚNA GRAFICKÉ ČÁSTI			
VÝKRES	DATUM	BŘEZEN 2022	
I.B.2.1. HLAVNÍ VÝKRES			
MAPOVÁ SEKCE	3-0	MĚŘÍTKO	1:5000

PŘEDMĚT ZMĚNY:

- AKTUALIZACE VYMEZENÍ PLOCH PRO ZALOŽENÍ PRVKŮ ÚSES – UVEDENÍ DO SOULADU S PLÁNEM ÚSES SPRÁVNÍHO OBVODU ORP OSTRAVA
- ZMĚNA VE VYMEZENÍ A SITUOVÁNÍ PLOCHY PŘÍRODNÍ PP-1
- ZMĚNA VE VYMEZENÍ BOKORIDORU MÍSTNÍHO VÝZNAMU MBK 404 A MBK 402
- ZMĚNA V OZNAČENÍ PLOCH ÚSES





ZMĚNA GRAFICKÉ ČÁSTI

VÝKRES DATUM BŘEZEN 2022

I.B.2.1. HLAVNÍ VÝKRES

MAPOVÁ SEKCE MĚŘITKO 1:5000

PŘEDMĚT ZMĚNY:

- AKTUALIZACE VYMEZENÍ PLOCH PRO ZALOŽENÍ PRVKŮ ÚSES – UVEDENÍ DO SOULADU S PLÁNEM ÚSES SPRÁVNÍHO OBVODU ORP OSTRAVA
- ZRUŠENÍ PLOCHY PŘÍRODNÍ PP-04 A ROZŠÍŘENÍ PLOCHY PP-2
- ZMĚNA PLOCHY KRAJINNÉ ZELENÉ KZ NA PLOCHU PARKU ZP-03
- ZMĚNA VE VYMEZENÍ BIODORIDORU MÍSTNÍHO VÝZNAMU MBK 402 A MBK 400
- ZMĚNA V OZNAČENÍ PLOCH ÚSES
- ZMĚNA VE VYMEZENÍ BIODORIDORU REGIONÁLNÍHO VÝZNAMU RBK 14-1





ZMĚNA GRAFICKÉ ČÁSTI

VÝKRES DATUM **BŘEZEN 2022**

I.B.2.1. HLAVNÍ VÝKRES

MAPOVÁ SEKCE MĚŘÍTKO **1:5000**

PŘEDMĚT ZMĚNY:

- AKTUALIZACE VYMEZENÍ PLOCH PRO ZALOŽENÍ PRVKŮ ÚSES – UVEDENÍ DO SOULADU S PLÁNEM ÚSES SPRÁVNÍHO OBLASTI ORP OSTRAVA
- ZMĚNA PLOCHY VODNÍ A VODOHOSPODÁŘSKÉ (W-1) NA PLOCHU KRAJINNÉ ZELENĚ (KZ-03)
- ROZŠÍŘENÍ PLOCH PRO TĚLOVÝCHOVU A SPORT OS-2 O PLOCHY OS-Z2
- VYMEZENÍ ZASTAVITELNÉ PLOCHY DS-Z9
- VYMEZENÍ PLOCHY KRAJINNĚSMÍŠENÉ SE SPORTOVNÍM VYUŽITÍM NS-01
- VYMEZENÍ PLOCHY KRAJINNĚ SMÍŠENÉ S REKREAČNÍM VYUŽITÍM NR-01
- AKTUALIZACE VYMEZENÍ PLOCH KRAJINNÉ ZELENĚ KZ VYVOLANÝCH JINÝMI POŽADAVKY NA ZMĚNY
- AKTUALIZACE VYMEZENÍ PLOCHY PŘÍRODNÍ PP-01
- ZRUŠENÍ PLOCHY PŘÍRODNÍ PP-03
- ZMĚNA V OZNAČENÍ PLOCH ÚSES
- ZMĚNA VE VYMEZENÍ BIODORIDORU REGIONÁLNÍHO VÝZNAMU RBK 14-3
- ZMĚNA VE VYMEZENÍ MÍSTNÍHO BIOCENTRA MBC 14-2



ZMĚNA GRAFICKÉ ČÁSTI

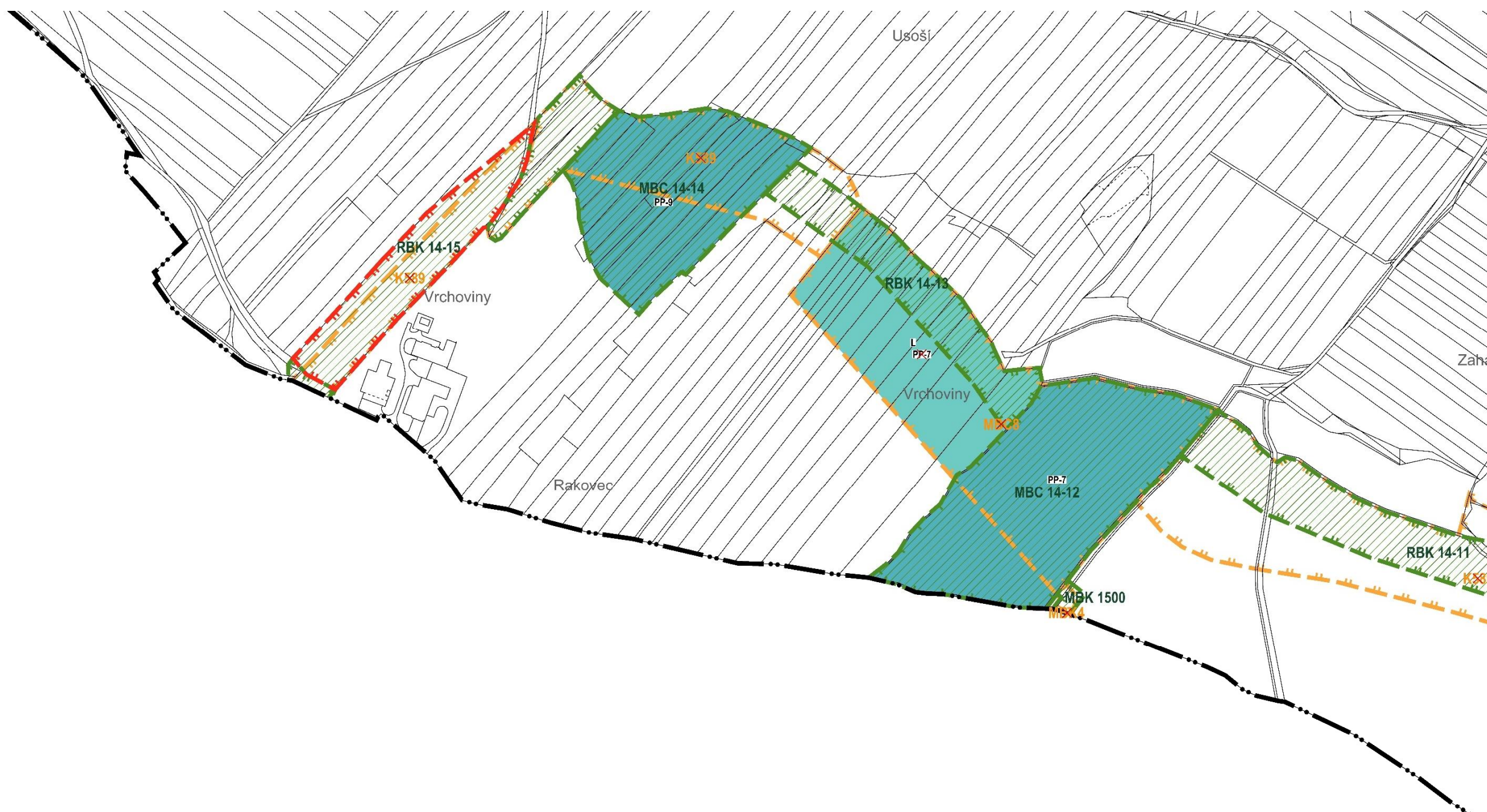
VÝKRES DATUM **BŘEZEN 2022**

I.B.2.1. HLAVNÍ VÝKRES

MAPOVÁ SEKCE MĚŘÍTKO **1:5000**

PŘEDMĚT ZMĚNY:

- AKTUALIZACE VYMEZENÍ PLOCH PRO ZALOŽENÍ PRVKŮ ÚSES – UVEDENÍ DO SOULADU S PLÁNEM ÚSES SPRÁVNÍHO OBVODU ORP OSTRAVA
- VYMEZENÍ PLOCHY KRAJINNÉ SMÍŠENÉ SE SPORTOVNÍM VYUŽITÍM NS-01
- AKTUALIZACE VYMEZENÍ PLOCH KRAJINNÉ ZELENĚ KZ VYVOLANÝCH JINÝMI POŽADAVKY NA ZMĚNY
- VYMEZENÍ PLOCH KRAJINNÉ ZELENĚ KZ-07
- AKTUALIZACE VYMEZENÍ PLOCH PŘÍRODNÍCH PP-5, PP-6, PP-8,
- ZMĚNA VE VYMEZENÍ BIODORU REGIONÁLNÍHO VÝZNAMU RBK 14-7, 14-9, 14-11, 12-13
- ZMĚNA VE VYMEZENÍ MÍSTNÍCH BIOCENTER MBC 14-6, MBC 14-8, MBC 14-10,
- ZMĚNA V OZNAČENÍ PLOCH ÚSES



ZMĚNA GRAFICKÉ ČÁSTI		DATUM	
VÝKRES		BŘEZEN 2022	
I.B.2.1. HLAVNÍ VÝKRES			
MAPOVÁ SEKCE	3-1	MĚŘÍTKO	1:5000

PŘEDMĚT ZMĚNY:

- AKTUALIZACE VYMEZENÍ PLOCH PRO ZALOŽENÍ PRVKŮ ÚSES – UVEDENÍ DO SOULADU S PLÁNEM ÚSES SPRÁVNÍHO OBVODU ORP OSTRAVA
- AKTUALIZACE VYMEZENÍ PLOCH PŘÍRODNÍCH PP-7, PP-9
- ZMĚNA VE VYMEZENÍ BOKORIDORU REGIONÁLNÍHO VÝZNAMU RBK 14-11, RBK 14-13, RBK 14-15
- ZMĚNA VE VYMEZENÍ MÍSTNÍCH BIOCENTER MBC 14-14, MBC 14-12
- ZMĚNA V OZNAČENÍ PLOCH ÚSES