




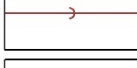
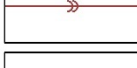






LEGENDA:

STABILIZOVANÝ STAV

- | | | | |
|---|------------------------------------|---|-----|
|  | TECHNICKÁ INFRASTRUKTURA - VODNÍ H |  | TVÍ |
|  | PLOCHY VODNÍ A VODOHOSPODÁŘSKÉ (V) | | |
|  | VODNÍ TOK UZAVŘENÉHO PROFILU | | |
|  | VODOVODNÍ ŘAD | | |
|  | VODOJEM | | |
|  | STOKA JEDNOTNÉ KANALIZACE | | |
|  | STOKA SPLAŠKOVÉ KANALIZACE | | |
|  | STOKA DEŠŤOVÉ KANALIZACE | | |
|  | RUŠENÝ JEV / ČÁST JEVU | | |
|  | HRANICE OBCE (ŘEŠENÉHO ÚZEMÍ) | | |

ZMĚNA GRAFICKÉ ČÁSTI

VÝKRES: DATUM BŘEZEN 2022

I.B.2.3. VODNÍ HOSPODÁŘSTVÍ

MAPOVÉ SEKCE 2-0, 2-1 MĚŘÍTKO 1:5 000

PŘEDMĚT ZMĚNY:

- UPŘESNĚNÍ ZÁKRESU LINIOVÝCH VEDENÍ VODOVODU A KANALIZACE DLE ÚAP ORP OSTRAVA
- UPŘESNĚNÍ ZÁKRESU VODNÍCH TOKŮ DLE ÚAP ORP OSTRAVA