






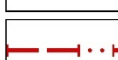




## LEGENDA:

## NÁVRH ZMĚN V ŘEŠENÉM ÚZEMÍ

-  ZASTAVITELNÉ PLOCHY S OZNAČENÍM ZPŮSOBU JEJICH VYUŽITÍ (PŘÍSLUŠNÝM KÓDEM V ČERVENÉ BARVĚ)
-  PLOCHY ÚZEMNÍCH REZERV S OZNAČENÍM PROVĚROVANÉHO VYUŽITÍ (PŘÍSLUŠNÝM KÓDEM VE FIALOVÉ BARVĚ)
-  ZASTAVITELNÉ PLOCHY - NÁVRH NA ZRUŠENÍ
-  RUŠENÉ JEVY, POPŘ. ČÁSTI JEVŮ
-  PLOCHY KRAJINNÉ ZELENĚ (KZ)
-  ODDĚLENÍ PLOCH S ROZDÍLNÝM ZPŮSOBEM VYUŽITÍ
-  RUŠENÁ ČÁST HRANICE ZASTAVĚNÉHO ÚZEMÍ OBCE K 10/2018
-  HRANICE ZASTAVĚNÉHO ÚZEMÍ OBCE K 12/2021

## ZMĚNA GRAFICKÉ ČÁSTI

VÝKRES:  DATUM: 

## I.B.1. VÝKRES ZÁKLADNÍHO ČLENĚNÍ ÚZEMÍ

MAPOVÉ:  MĚŘÍTKO: 

## PŘEDMĚT ZMĚNY:

- ZRUŠENÍ KORIDORŮ DS-Z1 A SK-Z7 A ZMĚNA VE VYMEZENÍ KORIDORU T-Z3

