




ZMĚNA Č. 1


ÚZEMNÍHO PLÁNU OPAVY

A.3 VÝKRES VEŘEJNĚ PROSPĚŠNÝCH STAVEB, OPATŘENÍ A ASANACÍ

MĚŘÍTKO 1 : 5000

VEŘEJNĚ PROSPĚŠNÉ STAVBY A VEŘEJNĚ PROSPĚŠNÁ OPATŘENÍ, PRO KTERÉ LZE PRÁVA K POZEMKŮM A STAVBÁM VYVLASTNIT:

	Označení VPS v ÚP	Označení VPS v ZÚR MSK	Popis stavby
Veřejně prospěšné stavby dopravní infrastruktury			
	1/K1-DS	DZ23, DZ1	Opava-Komárov - Opava, silnice I. třídy v koridoru 1/K1-DS (Jižní obchvat Komárova)
	1/K2-DS		dokončení Jižního obchvatu Opavy v koridoru 1/K2-DS
	1/K3-DS		dokončení křížení silnice III/4662 s Jižním obchvatem Komárova v koridoru 1/K3-DS
	1/K4-DS		dokončení křížení silnice III/4661 s Jižním obchvatem Komárova v koridoru 1/K4-DS
	1/K5-DS		zapojení průtahu Komárovem do Jižního obchvatu Komárova v koridoru 1/K5-DS
	1/K1-DD	DZ12	optimalizace a elektrizace celostátní tratě č. 310 v úseku Opava-východ - Krnov v koridoru 1/K1-DD
	1/K2-DD	DZ13	zkapacitnění celostátní tratě č. 321 v úseku Ostrava - Svinov - Opava-východ v koridoru 1/K2-DD
	1/K3-DD	DZ20	optimalizace a elektrizace regionální tratě č. 317 Opava-východ - Hlučín v koridoru 1/K3-DD
Opatření pro územní systém ekologické stability (ÚSES) - plochy pro založení prvků lokální úrovně v trase od toku Opavy proti proudu potoka Hoštata, pod zástavbu Podvihova, do údolnice Sedlinky			
	L3		lokální biokoridor
	L2		lokální biocentrum na lokálním biokoridoru

 RUŠENÍ JEVU



PROJEKTOVÁ ČINNOST, URBANISMUS, ÚZEMNÍ PLÁNOVÁNÍ, EKOLOGIE, GIS

URBANISTICKÉ STŘEDISKO OSTRAVA, s.r.o.

Spartakovců 3, Ostrava-Poruba, 70800

tel: 596939530, 596939531

ZODP.PROJEKTANT: ING. ARCH. VLADIMÍRA FUSKOVÁ

ZAK. ČÍSLO: U - 399

ZPRACOVATEL: ING. ARCH. V. FUSKOVÁ, ING. P. ŠÍŘINA, ING. V. ŠKVAIN, ING. M. KRAUSOVÁ

POŘIZOVATEL: STATUTÁRNÍ MĚSTO OPAVA

DATUM: ČERVEN 2021