



ODŮVODNĚNÍ ZMĚNY Č. 1 ÚZEMNÍHO PLÁNU BOHUSLAVICE

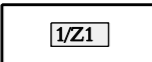
B.2 VÝKRES PŘEDPOKLÁDANÝCH ZÁBORŮ PŮDNÍHO FONDU

1 : 5 000

PLOCHY S ROZDÍLNÝM ZPŮSOBEM VYUŽITÍ

STAV	NÁVRH	
	SO	SMÍŠENÉ OBYTNÉ
	SV	SMÍŠENÉ VÝROBNÍ

INFORMACE O ÚZEMÍ

STAV	NÁVRH	
		HRANICE ZASTAVĚNÉHO ÚZEMÍ OBCE K 1. 10. 2021
		ZASTAVITELNÉ PLOCHY S OZNAČENÍM
		PLOCHY PŘESTAVBY S OZNAČENÍM
		HRANICE BPEJ
		KÓD BPEJ - TŘÍDA OCHRANY ZEMĚDĚLSKÝCH POZEMKŮ
		ORNÁ PŮDA
		ZAHRADY
		NEZEMĚDĚLSKÉ POZEMKY
		ODVODNĚNÉ POZEMKY



PROJEKTOVÁ ČINNOST, URBANISMUS, ÚZEMNÍ PLÁNOVÁNÍ, EKOLOGIE, GIS

URBANISTICKÉ STŘEDISKO OSTRAVA, s.r.o.

Spartakovců 3, Ostrava-Poruba, 70800

tel: 596 939 530

ZODP.PROJEKTANT: ING. ARCH. VLADIMÍRA FUSKOVÁ

ZAK. ČÍSLO: U - 552

ZPRACOVATEL: ING. ARCH. VLADIMÍRA FUSKOVÁ, ING. IVA MIČKOVÁ

OBJEDNATEL: OBEC BOHUSLAVICE

DATUM: DUBEN 2022