

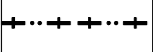




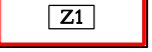




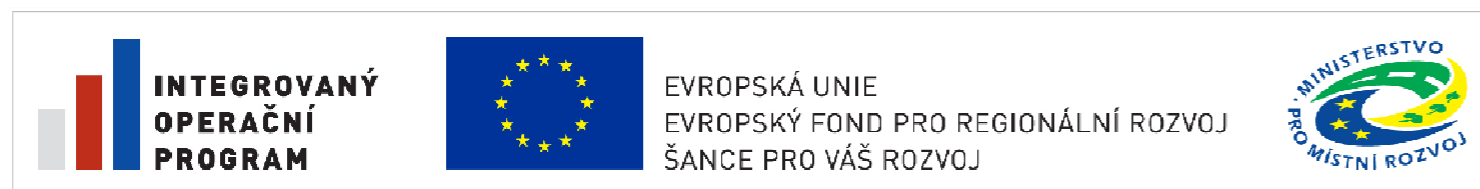


ÚZEMNÍ PLÁN BOHUSLAVICE


A.1 ZÁKLADNÍ ČLENĚNÍ ÚZEMÍ

MĚŘÍTKO 1 : 5 000

STAV	NÁVRH	
		HRANICE OBCE
		HRANICE ZASTAVĚNÉHO ÚZEMÍ K 1. 8. 2013
		ZASTAVĚNÉ ÚZEMÍ K 1. 8. 2013
		ZASTAVITELNÉ PLOCHY S OZNAČENÍM
		PLOCHY VEŘEJNÝCH PROSTRANSTVÍ - ZELENĚ VEŘEJNÉ S OZNAČENÍM
		PODMÍNKA REALIZACE - ZPRACOVÁNÍ ÚZEMNÍ STUDIE



PROJEKT BYL SPOLUFINANCOVÁN Z PROSTŘEDKŮ EVROPSKÉ UNIE, EVROPSKÉHO FONDU PRO REGIONÁLNÍ ROZVOJ

 OSTRAVA s.r.o.	PROJEKTOVÁ ČINNOST, URBANISMUS, ÚZEMNÍ PLÁNOVÁNÍ, EKOLOGIE, GIS
URBANISTICKÉ STŘEDISKO OSTRAVA, s.r.o.	
Spartakovců 3, Ostrava-Poruba, 70800 tel: 596939530, 596939531	
ZODP.PROJEKTANT: ING. ARCH. VLADIMÍRA FUSKOVÁ	ZAK. ČÍSLO: U - 552
ZPRACOVATEL: ING. ARCH. VLADIMÍRA FUSKOVÁ, ING. ZDEŇKA VESELÁ	
POŘIZOVATEL: OBEC BOHUSLAVICE	DATUM: R. 2014