
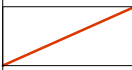



	AKTUALIZOVANÁ HRANICE ZASTAVĚNÉHO ÚZEMÍ
	OHRANIČENÍ A ČÍSLO PLOCHY K ZÁBORU
	HRANICE BONITNÍCH PŮDNĚ EKOLOGICKÝCH JEDNOTEK
	KÓD BPEJ S TŘÍDOU OCHRANY
	PLOCHY ZÁBORU BPEJ II. TŘÍDY OCHRANY
	PLOCHY ZÁBORU BPEJ III. TŘÍDY OCHRANY

ZOBRAZENY JSOU POUZE ZASTAVITELNÉ PLOCHY, JEJICHŽ ÚZEMNÍ ROZSAH V NEZASTAVĚNÉM ÚZEMÍ SE ZVÝŠUJE O VYZNAČENÉ ZÁBORY ZPF. PODKLADEM ZNÁZORNĚNÍ ZMĚN JE AKTUÁLNÍ KATASTRÁLNÍ MAPA.

KLAD MAPOVÝCH LISTŮ 1:5000 OPAVA

4-2	Kobeřice 3-2	Chucelná 2-2 Bělá
Štěpánkovice 4-3	3-3 Bolatice 2	2-3
4-4 Kravaře	3-4 Dolní Benešov	Bohuslavice 2-4